



Red de Miradores y Observatorios de Aves
Comarcas de La Serena y La Siberia. Badajoz

**PLAN DE DINAMIZACIÓN DEL PRODUCTO
TURÍSTICO LOS LAGOS**

El indudable potencial turístico de las comarcas de la Serena y Siberia de la provincia de Badajoz ha impulsado la implantación de un Plan de Dinamización del Producto Turístico, dirigido a destinos en fase de desarrollo del turismo.

Enmarcado en el Plan Integral de Calidad del Turismo Español de la Secretaría General de Turismo, el **Plan de Dinamización del Producto Turístico Los Lagos** se ejecuta mediante un convenio de colaboración entre la Secretaría, la Consejería de Economía y Trabajo, la Diputación de Badajoz y la Confederación Empresarial de Turismo de Extremadura para un periodo de ejecución de tres anualidades y financiadas conjuntamente por las tres administraciones.

Con el objeto de poner en valor el recurso turístico de la observación de las aves, que está experimentando un importante auge a nivel nacional e internacional, se ha trabajado en el diseño de esta **Guía “Red de Miradores y Observatorios de Aves”**, desarrollada dentro del Programa de Turismo de la Naturaleza del correspondiente Plan, a fin de permitir al observador disfrutar de uno de los mayores potenciales ornitológicos de Europa.

Con la publicación de esta guía, se pretende concienciar y comprometer a los ciudadanos con el medio ambiente, así como, valorar los recursos ornitológicos del territorio.

Localización de puntos de interés para la observación de aves.....5

Puntos de interés para la observación de aves

- Mirador de Arrazaucos..... 7
- Castillo de Magacela..... 9
- Castuera. Mirador de la Sierra..... 11
- Mirador del Castillo de Capilla..... 13
- Mirador de la Celada..... 15
- Mirador del Cerro Tamurejo..... 17
- Mirador de Bohonal..... 19
- Mirador de La Grajera..... 21
- Mirador de Las Poyatas..... 23
- Mirador de Puerto Peña..... 25
- Mirador del Centro de Interpretación de la Fauna Rupícola de Puerto Peña..... 27
- Mirador del Guadiana..... 29
- Mirador del Azud de Casas de Don Pedro..... 31
- Moheda Alta..... 33
- Castillo de Puebla de Alcocer..... 35
- Isla del Zújar..... 37
- Observatorio Puerto Mejoral..... 39
- Plaza de Monterrubio..... 41
- Los Berciales..... 43
- Río Guadámex..... 45
- Castillo de Benquerencia..... 47
- Cañada Real de Sevilla o Cañada Real del Rey..... 49
- Mina de Miraflores..... 51
- Cañada Real Segoviana..... 53
- Carretera de la Golondrina..... 55
- Pantano del Paredón..... 57
- Canal del Zújar..... 59
- Valfrio..... 61

• Cogolludo.....	63
• El Chorrero.....	65
• Valle de Valdehornos y El Risco.....	67
• Embalse de Gargáligas.....	69
• Garcero del Guadiana.....	71
• El Embarcadero.....	73
• Los Batanes.....	75
• La Porrilla.....	77
• El Robledillo.....	79
• Cañada Real Segoviana (Garbayuela).....	81
• Collado de Azorejo.....	83
• Río Esteras.....	85
• La Motilla.....	87
• Dehesa de Fernán Núñez.....	89
• Plaza de Talarrubias.....	91
• Convento de la Visitación.....	93
• Cerro Masatrigo.....	95
• Dehesa de las Yuntas.....	97
• Sierra de la Moraleja.....	99
• Cuevas de “El Rincón”.....	101
• Estación de Alcázar.....	103
• Puerto de la Umbría.....	105
• Estación de las Cabras.....	107

Localización de itinerarios para la observación de aves.....	109
---	------------

Red de itinerarios para la observación de aves

. Itinerario Guadámez-Zújar.....	111
. Itinerario Valle de Guadalefra.....	113
. Itinerario Valle de Benquerencia.....	115
. Itinerario Embalse de Orellana.....	117
. Itinerario llanura estepárica de La Serena.....	119
. Itinerario Sierras de Peñalsordo y Capilla.....	121

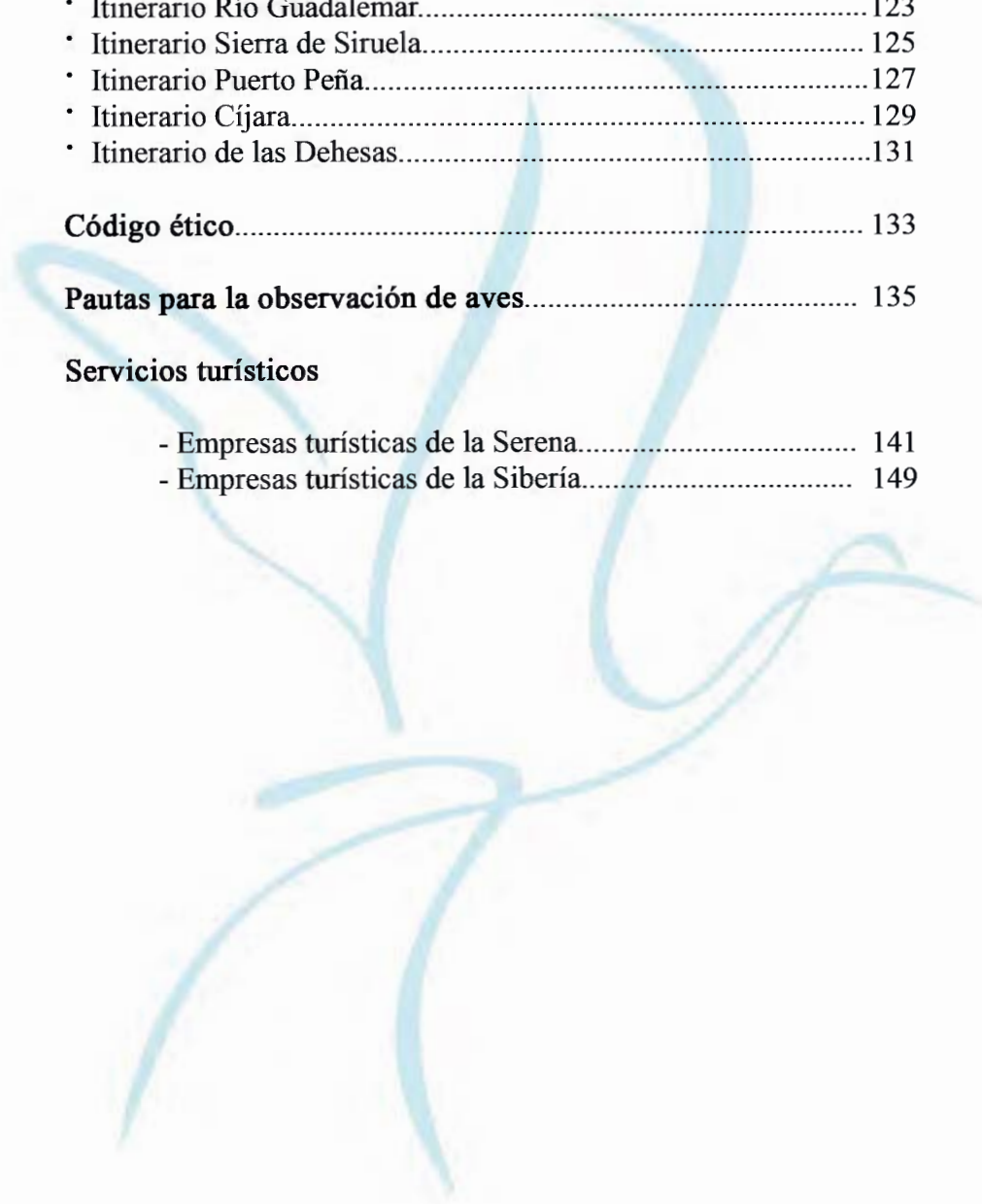
• Itinerario Río Guadalemar.....	123
• Itinerario Sierra de Siruela.....	125
• Itinerario Puerto Peña.....	127
• Itinerario Cijara.....	129
• Itinerario de las Dehesas.....	131

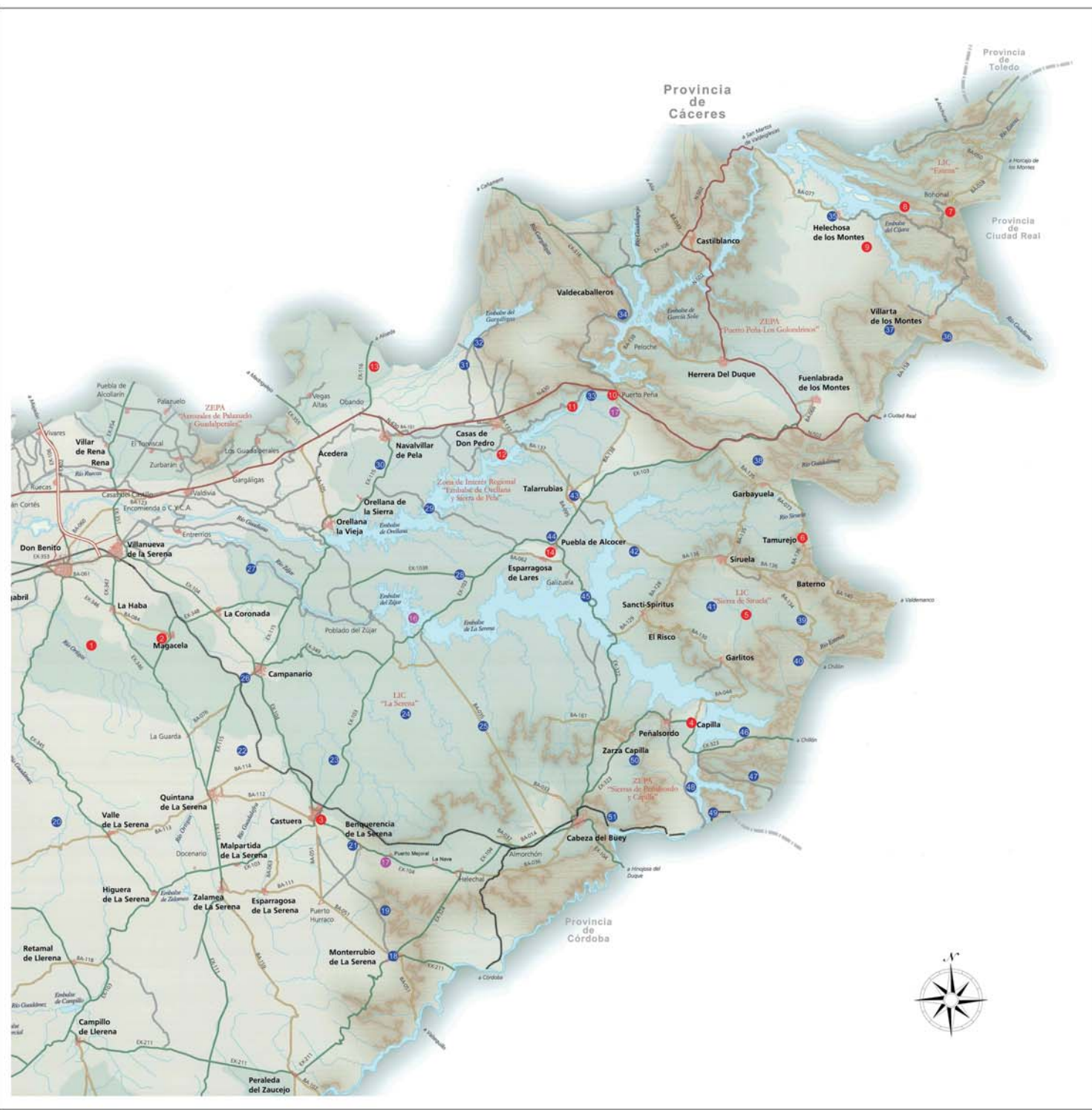
Código ético.....	133
--------------------------	------------

Pautas para la observación de aves.....	135
--	------------

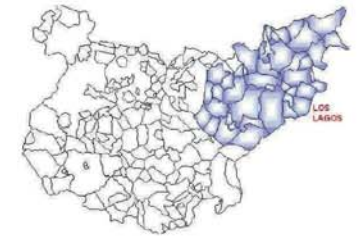
Servicios turísticos

- Empresas turísticas de la Serena.....	141
- Empresas turísticas de la Sibería.....	149





LOCALIZACIÓN DE OBSERVATORIOS Y MIRADORES EXISTENTES EN LA ZONA DE LOS LAGOS



LEYENDA

- **Miradores**
 - 1 Mirador de Arrazaucos
 - 2 Castillo de Magacela
 - 3 Mirador de la Sierra
 - 4 Castillo de Capilla
 - 5 Mirador de la Celada
 - 6 Mirador de Cerro Tamurejo
 - 7 Mirador de Bohonal
 - 8 Mirador de La Grajera
 - 9 Mirador de las Poyatas
 - 10 Mirador de Puerto Peña
 - 11 Mirador del Guadiana
 - 12 Mirador del Azud de Casas de Don Pedro
 - 13 Mirador de Moheda Alta
 - 14 Castillo de Puebla de Alcocer
- **Observatorios**
 - 15 Observatorio de Puerto Mejoral
 - 16 Observatorio de la Isla del Zújar
 - 17 Observatorio de Especies Rupícolas de Puerto Peña
- **Propuestas**
 - 18 Plaza de Monterrubio de La Serena
 - 19 Los Berciales
 - 20 Río Guadamez
 - 21 Castillo de Benquerencia de La Serena
 - 22 Cañada Real de Sevilla
 - 23 Mina de Miraflores
 - 24 Cañada Real Segoviana (Tramo EX-105/BA-135)
 - 25 La Golondrina
 - 26 Pantano del Paredón
 - 27 Canal del Zújar
 - 28 Valfrío
 - 29 Cogolludo
 - 30 El Chorrero
 - 31 Valle de Valdehornos y El Risco
 - 32 Embalse de Gargaligas
 - 33 Garcerro de Guadiana
 - 34 El Embarcadero
 - 35 Los Batanes
 - 36 La Porrilla
 - 37 El Robiedillo. Mirador de Pista "La Peña"
 - 38 Cañada Real Segoviana
 - 39 Collado del Azorejo
 - 40 Río Esteras
 - 41 La Motilla
 - 42 Dehesa de Fernán Núñez
 - 43 Plaza de la Constitución de Talarrubias
 - 44 Convento de la Visitación
 - 45 Cerro Masatrigo
 - 46 Dehesa de Las Yuntas
 - 47 Sierra de La Moraleja
 - 48 Cuevas "El Rincón"
 - 49 Estación de Betalcázar
 - 50 Puerto de la Umbria
 - 51 Estación de Las Cabras

Peticionario:
DIPUTACIÓN PROVINCIAL DE BADAJOZ
 Área de Desarrollo Local

Fecha:
 Febrero 2008

ESTUDIO, DISEÑO Y CONTENIDOS DE UNA RED DE MIRADORES Y OBSERVATORIOS PARA AVES EN LA ZONA DE LOS LAGOS (Comarcas La Serena y La Siberia)

PLANO A
 Escala 1:400.000

MIRADOR DE ARRAZAUCES



Situación

Término municipal de Quintana de la Serena, al norte de dicho término, en la sierra del Recorvo (Puerto de la Cabra), a una altitud de 685 msnm. Se accede desde la carretera EX346, de Quintana de la Serena a Don Benito, por un desvío en el punto kilométrico 28,2, en la intersección de la carretera con el río Ortigas, por camino rural en dirección norte.

Descripción

El entorno del punto de observación es un paraje serrano, con laderas pronunciadas y numerosos valles surcados por arroyos, que vierten hacia los llanos de La Serena. Estas laderas están cubiertas de cultivos forestales de eucaliptos y pinos, especies exóticas que están siendo sustituidas por vegetación autóctona. En las cumbres de la sierra se observan afloramientos de cuarcitas no muy elevados. Desde este punto se observa también una parte importante de las amplias llanuras de La Serena, en los términos municipales de La Haba y Magacela, por el norte, y Valle de la Serena, al sur.

La diversidad de ecosistemas que se contemplan desde este punto favorece la presencia de una variada ornitofauna, característica del bosque y matorral mediterráneos, cultivos de secano y roquedos.

Aves susceptibles de observación

Cigüeña Negra (<i>Ciconia nigra</i>)	E + i
Milano Negro (<i>Milvus migrans</i>)	E + i
Milano Real (<i>Milvus milvus</i>)	r + l
Buitre Leonado (<i>Gyps fulvus</i>)	R
Busardo Ratoneo (<i>Buteo buteo</i>)	R + i
Águila Calzada (<i>Hieraaetus pennatus</i>)	E + i
Paloma Torcaz (<i>Columba palumbus</i>)	R + l
Búho Real (<i>Bubo bubo</i>)	R
Mochuelo Europeo (<i>Athene noctua</i>)	R
Collalba Negra (<i>Oenanthe leucura</i>)	R
Roquero Solitario (<i>Monticola solitarius</i>)	R
Carbonero Común (<i>Parus major</i>)	R
Arrendajo (<i>Garrulus glandarius</i>)	R



Estatus: R: Residente; r: Residente escaso; E: Estival; e: Estival escaso; l: Invernante; i: Invernante escaso; M: Migrante; m: Migrante escaso



Cigüeña Negra



X - 254764.08 Y - 4298628.83 Huso 30



Situación

Término municipal de Magacela, junto a esta población, coronando el cerro del mismo nombre, a 562 msnm.

Descripción

Castillo medieval con excelentes vistas de la comarca de La Serena, hacia los términos de La Haba, Don Benito y Villanueva de la Serena, al norte, La Coronada, al este y Campanario y Quintana de la Serena, al sur. Panorámica de extensas áreas de pastizal, barbechos y cultivos de secano, paisaje característico de la comarca.

Aves susceptibles de observación

Milano Negro (<i>Milvus migrans</i>)	E + i
Cernícalo Primilla (<i>Falco naumanni</i>)	E + i
Cernícalo Vulgar (<i>Falco tinnunculus</i>)	R + i
Mochuelo Europeo (<i>Athene noctua</i>)	R
Vencejo Común (<i>Apus apus</i>)	E
Golondrina Común (<i>Hirundo rustica</i>)	E
Golondrina Dáurica (<i>Hirundo daurica</i>)	E
Avión Común (<i>Delichon urbicum</i>)	E + i
Acentor Común (<i>Prunella modularis</i>)	I
Petirrojo (<i>Erithacus rubecula</i>)	r + l
Collalba Negra (<i>Oenanthe leucura</i>)	R
Grajilla (<i>Corvus monedula</i>)	R
Estornino Negro (<i>Sturnus unicolor</i>)	R
Corrión Común (<i>Passer domesticus</i>)	R



Golondrina Común

Estatus: R: Residente; r: Residente escaso; E: Estival; e: Estival escaso; I: Invernante; i: Invernante escaso; M: Migrante; m: Migrante escaso



X - 262633.30 Y - 4308979.38 Huso 30



Situación

Término municipal de Castuera, situado a una altitud de 686 msnm. en la Sierra de Castuera, muy cercano a la población, al S-E de la misma. Se accede desde la carretera EX-420, por un desvío en el Km. 39,6, con acceso específico para este punto que recorre la ladera de la sierra por la solana entre parcelas de olivar, bajo los cantiles de roca que coronan la misma. La pista de acceso se encuentra asfaltada, y aunque en no muy buen estado, es practicable para todo tipo de vehículos y personas.

Descripción

Es una atalaya desde donde se contempla un inmensa extensión de terreno, que abarca desde Campanario, al norte, Quintana de la Serena y Malpartida, al Oeste, y al saliente, la zona este del término de Castuera, donde predominan las grandes superficies de pastizal y posío, característicos de la comarca de La Serena resaltando sobre el conjunto por su impresionante monotonía. La vista sur se limita mucho por la cercanía de los cantiles de roca que coronan la sierra, aunque no por ello pierde interés el conjunto, pues son el biotopo ideal para numerosas especies de aves asociadas a este medio y que se pueden contemplar desde aquí.

Aves susceptibles de observación

Milano Negro (<i>Milvus migrans</i>)	E + i
Cernícalo Primilla (<i>Falco naumanni</i>)	E + i
Cernícalo Vulgar (<i>Falco tinnunculus</i>)	R + i
Búho Real (<i>Bubo bubo</i>)	R
Mochuelo Europeo (<i>Athene noctua</i>)	R
Vencejo Común (<i>Apus apus</i>)	E
Golondrina Común (<i>Hirundo rustica</i>)	E
Golondrina Dáurica (<i>Hirundo daurica</i>)	E
Avión Común (<i>Delichon urbicum</i>)	E + i
Acentor Común (<i>Prunella modularis</i>)	I
Petirrojo (<i>Erithacus rubecula</i>)	r + I
Collalba Negra (<i>Oenanthe leucura</i>)	R
Grajilla (<i>Corvus monedula</i>)	R
Estornino Negro (<i>Sturnus unicolor</i>)	R
Gorrión Común (<i>Passer domesticus</i>)	R



Estornino Negro

Estatus: R: Residente; r: Residente escaso; E: Estival; e: Estival escaso; I: Invernante; i: Invernante escaso; M: Migrante; m: Migrante escaso



X - 279829.47 Y - 4289015.67 Huso 30



Situación

Término municipal de Capilla. Situado justo por encima de la población, al oeste, coronando el cerro en donde se asienta la misma, a unos 493 msnm. El acceso se realiza por un carril que se desvía de la carretera de llegada al pueblo, justo en la entrada del mismo y que sube a los depósitos de agua potable para la población. Este carril es practicable para vehículos y sin mucha dificultad para acceder a pie.

Descripción

El castillo de Capilla esta ubicado en el extremo este de la Sierra de Palenque, formación montañosa que por este lado desciende bruscamente hacia la orilla izquierda del río Zújar, aquí embalsado en el gran pantano de la Serena, elemento que destaca de entre todos los que se pueden contemplar desde esta atalaya. No obstante, las vistas son variadas, pues van desde las prolongadas llanuras que se extienden por la margen izquierda del Zújar hasta los paisajes serranos de las sierras del Torozo y la Moraleja al noroeste y sureste respectivamente.

Aves susceptibles de observación

Cigüeña Negra (<i>Ciconia nigra</i>)	E + i
Milano Negro (<i>Milvus migrans</i>)	E + i
Buitre Leonado (<i>Gyps fulvus</i>)	R
Cernícalo Primilla (<i>Falco naumanni</i>)	E + i
Búho Real (<i>Bubo bubo</i>)	R
Mochuelo Europeo (<i>Athene noctua</i>)	R
Vencejo Común (<i>Apus apus</i>)	E
Golondrina Común (<i>Hirundo rustica</i>)	E
Golondrina Dáurica (<i>Hirundo daurica</i>)	E
Avión Común (<i>Delichon urbicum</i>)	E + i
Acentor Común (<i>Prunella modularis</i>)	I
Petirrojo (<i>Erithacus rubecula</i>)	r + I
Collalba Negra (<i>Oenanthe leucura</i>)	R
Grajilla (<i>Corvus monedula</i>)	R
Estornino Negro (<i>Sturnus unicolor</i>)	R
Gorrión Común (<i>Passer domesticus</i>)	R



Petirrojo

Estatus: R: Residente; r: Residente escaso; E: Estival; e: Estival escaso; I: Invernante; i: Invernante escaso; M: Migrante; m: Migrante escaso



X - 319064.41 Y - 4299162.86 Huso 30

MIRADOR DE "LA CELÁ"



Situación

Término municipal de Garlitos. Al noreste de la población y ubicado en un punto por encima de los 900 m de altitud en el corazón de la Sierra de Siruela. El acceso más sencillo se realiza desde el pueblo de Garlitos, por una pista que parte del extremo noreste de la población.

Descripción

El camino de acceso atraviesa olivares y se interna finalmente en la Sierra de Siruela por el Valle del arroyo de la Celá, curso fluvial que desciende entre pinares, con encinas, alcornoques, castaños, madroños y quejigos. Esta diversidad botánica, asentada sobre impresionantes laderas arboladas, solo interrumpida por constantes afloramientos de roca a diferentes niveles, representa un ecosistema ideal para numerosas especies de aves asociadas al medio forestal y rupícola. En la parte alta del valle, curso medio-alto del arroyo, se conserva un denso bosque de ribera, acompañado de castaños de gran porte.

Siguiendo pistas forestales, siempre en dirección norte, bastante por encima del paraje descrito, se encuentra el mirador, situado en una explanada estratégica desde el punto de vista del paisaje, con una perspectiva casi total de la sierra en su vertiente sur, dominando todos los biotopos descritos anteriormente.

Aves susceptibles de observación

Buitre Leonado (<i>Gyps fulvus</i>)	R
Buitre Negro (<i>Aegypius monachus</i>)	R
Azor Común (<i>Accipiter gentilis</i>)	r
Busardo Ratoneo (<i>Buteo buteo</i>)	R + i
Águila Calzada (<i>Hieraaetus pennatus</i>)	E + i
Paloma Torcaz (<i>Columba palumbus</i>)	R + l
Pito Real (<i>Picus viridis</i>)	R
Pico Picapinos (<i>Dendrocopos major</i>)	R
Curruca Capirotada (<i>Sylvia atricapilla</i>)	r + l
Mito (<i>Aegithalos caudatus</i>)	R
Herrerillo Común (<i>Parus caeruleus</i>)	R
Carbonero Común (<i>Parus major</i>)	R
Trepador Azul (<i>Sitta europaea</i>)	R
Agateador Común (<i>Certhia brachydactyla</i>)	R
Arrendajo (<i>Garrulus glandarius</i>)	R
Camachuelo Común (<i>Pyrrhula pyrrhula</i>)	l



Herrerillo Común

Estatus: R: Residente; r: Residente escaso; E: Estival; e: Estival escaso; l: Invernante; i: Invernante escaso; M: Migrante; m: Migrante escaso



X - 323623.88 Y - 4311916.81 Huso 30



Situación

Término municipal de Tamurejo, situado junto a esta población, al oeste de la misma. Se accede por una pista asfaltada, con elevado desnivel, desde la población.

Descripción

Desde aquí se observan las dehesas de encinas próximas, la sierra de Siruela y los términos de Puebla de Alcocer, Talarrubias, Siruela, Baterno, Garbayuela y Fuenlabrada de los Montes. Tres miradores en la cumbre del cerro Tamurejo: uno de ellos cubierto con tejado y los otros dos delimitados por barandilla metálica.

Aves susceptibles de observación

Milano Negro (<i>Milvus migrans</i>)	E + i
Milano Real (<i>Milvus milvus</i>)	r + l
Cernícalo Vulgar (<i>Falco tinnunculus</i>)	R + i
Mochuelo Europeo (<i>Athene noctua</i>)	R
Vencejo Común (<i>Apus apus</i>)	E
Abubilla (<i>Upupa epops</i>)	R + l
Cogujada Común (<i>Galerida cristata</i>)	R
Golondrina Común (<i>Hirundo rustica</i>)	E
Avión Común (<i>Delichon urbicum</i>)	E + i
Petirrojo (<i>Erithacus rubecula</i>)	r + l
Tarabilla Común (<i>Saxicola torquata</i>)	R + M
Curruca Cabecinegra (<i>Sylvia melanocephala</i>)	R
Gorrión Común (<i>Passer domesticus</i>)	R



Gorrión Común

Estatus: R: Residente; r: Residente escaso; E: Estival; e: Estival escaso; l: Invernante; i: Invernante escaso; M: Migrante; m: Migrante escaso



X - 330909.57 Y - 4317964.38 Huso 30



Situación

Término municipal de Helechosa de los Montes, situado en la sierra de la Dehesilla, sobre la pedanía de Bohonal. Se accede por una pista forestal, señalizada, que parte de la carretera de Helechosa de los Montes a Anchuras (Toledo), tras recorrer 1,5 Km. aproximadamente.

Descripción

Mirador en la umbría de la sierra de la Dehesilla, dentro de la Reserva Regional de Caza de Cijara. Desde el mirador se contempla un amplio territorio de esta Reserva, que se extiende hasta los límites de la provincia de Toledo. Al pie del mirador, las laderas que descienden hasta el arroyo del Bohonal están cubiertas de una densa vegetación con plantaciones de pinos y manchas de monte mediterráneo, con matorrales, quejigos y alcornoques.

Aves susceptibles de observación

Milano Negro (<i>Milvus migrans</i>)	E + i
Milano Real (<i>Milvus milvus</i>)	r + l
Buitre Leonado (<i>Gyps fulvus</i>)	R
Buitre Negro (<i>Aegypius monachus</i>)	R
Águila Real (<i>Aquila chrysaetos</i>)	R
Cernícalo Vulgar (<i>Falco tinnunculus</i>)	R + i
Paloma Torcaz (<i>Columba palumbus</i>)	R + l
Petirrojo (<i>Erithacus rubecula</i>)	r + l
Tarabilla Común (<i>Saxicola torquata</i>)	R + M
Curruca Capirotada (<i>Sylvia atricapilla</i>)	r + l
Curruca Rabilarga (<i>Sylvia undata</i>)	R
Curruca Cabecinegra (<i>Sylvia melanocephala</i>)	R
Arrendajo (<i>Garrulus glandarius</i>)	R



Tarabilla Común

Estatus: R: Residente; r: Residente escaso; E: Estival; e: Estival escaso; l: Invernante; i: Invernante escaso; M: Migrante; m: Migrante escaso



X - 347581.71

Y - 4353708.69

Huso 30



Situación

Término municipal de Helechosa de los Montes, a unos 20 Km. al este de esta población. Se accede por una pista forestal, señalizada, que parte de la carretera de Helechosa de los Montes a Anchuras (Toledo), tras recorrer unos 500 m.

Descripción

Mirador en la solana de la sierra de la Dehesilla, dentro de la Reserva Regional de Caza de Cíjara. Desde el mirador se contempla un amplio territorio de esta Reserva. Al pie del mirador, las laderas que descienden hasta el arroyo del Encinarejo, en su desembocadura en el embalse del Cíjara, están cubiertas de una densa vegetación con plantaciones de pinos, eucaliptos y manchas de alcornoques, madroños y quejigos. Bajo el mirador se observan afloramientos rocosos de cuarcitas, muy escarpados, que son el hábitat de numerosas especies de aves rapaces típicas de este medio. Mirador con alto valor ornitológico.

Aves susceptibles de observación

Alimoche Común (<i>Neophron percnopterus</i>)	E + i
Buitre Leonado (<i>Gyps fulvus</i>)	R
Buitre Negro (<i>Aegypius monachus</i>)	R
Culebrera Europea (<i>Circaetus gallicus</i>)	E
Azor Común (<i>Accipiter gentilis</i>)	r
Gavilán Común (<i>Accipiter nisus</i>)	r+m+i
Águila Real (<i>Aquila chrysaetos</i>)	R
Águila Perdicera (<i>Hieraaetus fasciatus</i>)	R
Paloma Torcaz (<i>Columba palumbus</i>)	R + l
Pito Real (<i>Picus viridis</i>)	R
Golondrina Dáurica (<i>Hirundo daurica</i>)	E
Collalba Negra (<i>Oenanthe leucura</i>)	R
Arrendajo (<i>Garrulus glandarius</i>)	R
Rabilargo Ibérico (<i>Cyanopica cyana</i>)	R
Chova Piquirroja (<i>Pyrrhocorax pyrrhocorax</i>)	R



Águila Perdicera

Estatus: R: Residente; r: Residente escaso; E: Estival; e: Estival escaso; l: Invernante; i: Invernante escaso; M: Migrante; m: Migrante escaso



X - 345844.52 Y - 4253399.77 Huso 30

MIRADOR DE LAS ROYATAS



Situación

Término municipal de Helechosa de los Montes, en el extremo oeste de la sierra de La Lobera, sobre el embalse de Cíjara. Se accede por una pista forestal, mal señalizada, que parte de la carretera de Helechosa de los Montes a Anchuras (Toledo), tras recorrer aproximadamente 15 Km.

Descripción

Mirador en la solana de la sierra de La Lobera, dentro de la Reserva Regional de Caza de Cíjara. Desde el mirador se contempla un amplio territorio de esta Reserva. Al pie del mirador, las laderas que descienden hasta el embalse del Cíjara, están cubiertas de una densa vegetación de bosque y matorral mediterráneo, con alcornoques, madroños y quejigos. El mirador está instalado sobre afloramientos rocosos de cuarcitas, muy escarpados, que son el hábitat de numerosas especies de aves rapaces típicas de este medio.

Aves susceptibles de observación

Alimoche Común (<i>Neophron percnopterus</i>)	E + i
Buitre Leonado (<i>Gyps fulvus</i>)	R
Buitre Negro (<i>Aegypius monachus</i>)	R
Culebrera Europea (<i>Circaetus gallicus</i>)	E
Azor Común (<i>Accipiter gentilis</i>)	r
Gavilán Común (<i>Accipiter nisus</i>)	r+m+i
Águila Real (<i>Aquila chrysaetos</i>)	R
Águila Perdicera (<i>Hieraaetus fasciatus</i>)	R
Paloma Torcaz (<i>Columba palumbus</i>)	R + I
Pito Real (<i>Picus viridis</i>)	R
Golondrina Dáurica (<i>Hirundo daurica</i>)	E
Collalba Negra (<i>Oenanthe leucura</i>)	R
Arrendajo (<i>Garrulus glandarius</i>)	R
Rabilargo Ibérico (<i>Cyanopica cyana</i>)	R
Chova Piquirroja (<i>Pyrhocorax pyrrhocorax</i>)	R



Golondrina Dáurica

Estatus: R: Residente; r: Residente escaso; E: Estival; e: Estival escaso; I: Invernante; i: Invernante escaso; M: Migrante; m: Migrante escaso



X - 341917.72 Y - 4349388.81 Huso 30



Situación

Término municipal de Talarrubias, junto a la carretera N-430, muy cerca de la presa de García de Sola.

Descripción

Mirador con excelentes vistas de la impresionante pared rocosa de Puerto Peña, desde donde pueden observarse con mucha facilidad decenas de buitres leonados que habitan en estos roquedos cuarcíticos, formando la mayor colonia de la provincia de Badajoz, además de otras especies de aves características de los acantilados y el bosque y matorral mediterráneo.

Aves susceptibles de observación

Cigüeña Negra (<i>Ciconia nigra</i>)	E + i
Alimoche Común (<i>Neophron percnopterus</i>)	E + i
Buitre Leonado (<i>Gyps fulvus</i>)	R
Águila Real (<i>Aquila chrysaetos</i>)	R
Águila Perdicera (<i>Hieraaetus fasciatus</i>)	R
Búho Real (<i>Bubo bubo</i>)	R
Vencejo Real (<i>Apus melba</i>)	E
Martín Pescador Común (<i>Alcedo atthis</i>)	R + I
Golondrina Dáurica (<i>Hirundo daurica</i>)	E
Petirrojo (<i>Erithacus rubecula</i>)	r + I
Collalba Negra (<i>Oenanthe leucura</i>)	R
Roquero Solitario (<i>Monticola solitarius</i>)	R
Mito (<i>Aegithalos caudatus</i>)	R
Herrerillo Capuchino (<i>Parus cristatus</i>)	R
Oropéndola (<i>Oriolus oriolus</i>)	E
Rabilargo Ibérico (<i>Cyanopica cyana</i>)	R



Estatus: R: Residente; r: Residente escaso; E: Estival; e: Estival escaso; I: Invernante; i: Invernante escaso; M: Migrante; m: Migrante escaso

Buitre Leonado



X - 311351.43 Y - 4334809.29 Huso 30

MIRADOR DEL CENTRO DE INTERPRETACIÓN DE LA FAUNA RUPÍCOLA DE PUERTO PEÑA



Situación

Término municipal de Talarrubias, junto al camping Puerto Peña. Se accede por un desvío de la carretera N-430, cerca de la presa de García de Sola.

Descripción

Junto al Camping Puerto Peña se encuentra el Centro de Interpretación de la Fauna Rupícola de Puerto Peña, dotado con paneles informativos sobre la fauna y la flora de este espacio natural, maquetas y un pequeño salón de actos. En la terraza de este centro de interpretación existe un mirador, desde el que se tienen unas excelentes vistas de la impresionante pared rocosa y pueden observarse con mucha facilidad decenas de buitres leonados que habitan en estos roquedos cuarcíticos, formando la mayor colonia de la provincia de Badajoz.

Aves susceptibles de observación

Cigüeña Negra (<i>Ciconia nigra</i>)	E + i
Alimoche Común (<i>Neophron percnopterus</i>)	E + i
Buitre Leonado (<i>Gyps fulvus</i>)	R
Águila Real (<i>Aquila chrysaetos</i>)	R
Águila Perdicera (<i>Hieraaetus fasciatus</i>)	R
Búho Real (<i>Bubo bubo</i>)	R
Vencejo Real (<i>Apus melba</i>)	E
Martín Pescador Común (<i>Alcedo atthis</i>)	R + i
Golondrina Dáurica (<i>Hirundo daurica</i>)	E
Petirrojo (<i>Erithacus rubecula</i>)	r + i
Collalba Negra (<i>Oenanthe leucura</i>)	R
Roquero Solitario (<i>Monticola solitarius</i>)	R
Mito (<i>Aegithalos caudatus</i>)	R
Herrerillo Capuchino (<i>Parus cristatus</i>)	R
Oropéndola (<i>Oriolus oriolus</i>)	E
Rabilargo Ibérico (<i>Cyanopica cyana</i>)	R



Águila Real

Estatus: R: Residente; r: Residente escaso; E: Estival; e: Estival escaso; i: Invernante; i: Invernante escaso; M: Migrante; m: Migrante escaso



X - 311335.03 Y - 4334331.25 Huso 30



Situación

Término municipal de Talarrubias, junto a la pista del canal de las Dehesas, en el Km. 7, junto al río Guadiana. El acceso es muy sencillo, por estar situado junto a la pista del Canal de las Dehesas, al que se llega desde la carretera N-430, desde la entrada al camping Puerto Peña.

Descripción

Junto a la pista del Canal de las Dehesas existe un mirador que facilita muy buenas vistas del río Guadiana en un enclave de alto valor paisajístico. El mirador consta de recinto vallado, paneles informativos y un cobertizo. Desde este destacado mirador es posible observar numerosas especies de la fauna representativa del medio acuático.

Aves susceptibles de observación

Ánade Friso (<i>Anas strepera</i>)	r + l
Ánade Azulón (<i>Anas platyrhynchos</i>)	R + l
Ánade Rabudo (<i>Anas acuta</i>)	l
Cerceta Carretona (<i>Anas querquedula</i>)	M
Cuchara Común (<i>Anas clypeata</i>)	r + l
Zampullín Común (<i>Tachybaptus ruficollis</i>)	R + l
Cormorán Grande (<i>Phalacrocorax carbo</i>)	r + l
Garceta Común (<i>Egretta garzetta</i>)	r + l
Garza Real (<i>Ardea cinerea</i>)	r + l
Cigüeña Negra (<i>Ciconia nigra</i>)	E + i
Focha Común (<i>Fulica atra</i>)	R + l
Grulla Común (<i>Grus grus</i>)	l
Andarríos Grande (<i>Tringa ochropus</i>)	M + l




Cormorán Grande

Estatus: R: Residente; r: Residente escaso; E: Estival; e: Estival escaso; l: Invernante; i: Invernante escaso; M: Migrante; m: Migrante escaso



X - 306759.67 Y - 4332617.47 Huso 30

MIRADOR DEL AZUD DE CASAS DE DON PEDRO



Situación

Término municipal de Casas de Don Pedro, junto al río Guadiana (margen derecha del embalse de Orellana). El acceso se realiza desde la carretera de Casas de Don Pedro a Talarrubias, a la altura del puente sobre el Guadiana, siguiendo la pista del Canal de las Dehesas hacia la derecha y después un camino a la izquierda.

Descripción

La desembocadura del pequeño arroyo Hondo en el río Guadiana forma un entrante del embalse de Orellana, en el que la Confederación Hidrográfica del Guadiana realizó una intervención para favorecer la presencia de aves acuáticas. La construcción de un azud proporciona a dicho entrante protección y cierta estabilidad en el nivel de las aguas.

Aves susceptibles de observación

Ánade Friso (<i>Anas strepera</i>)	r + l
Ánade Azulón (<i>Anas platyrhynchos</i>)	R + l
Ánade Rabudo (<i>Anas acuta</i>)	l
Cuchara Común (<i>Anas clypeata</i>)	r + l
Zampullín Común (<i>Tachybaptus ruficollis</i>)	R + l
Somormujo Lavanco (<i>Podiceps cristatus</i>)	R + l
Garceta Común (<i>Egretta garzetta</i>)	r + l
Garza Real (<i>Ardea cinerea</i>)	r + l
Espátula Común (<i>Platalea leucorodia</i>)	M + i
Focha Común (<i>Fulica atra</i>)	R + l
Grulla Común (<i>Grus grus</i>)	l
Avoceta Común (<i>Recurvirostra avosetta</i>)	m + i
Chorlitejo Chico (<i>Charadrius dubius</i>)	E + i
Avefría Europea (<i>Vanellus vanellus</i>)	r + l
Andarríos Grande (<i>Tringa ochropus</i>)	M + l
Andarríos Chico (<i>Actitis hypoleucos</i>)	M + l



Avefría Europea

Estatus: R: Residente; r: Residente escaso; E: Estival; e: Estival escaso; l: Invernante; i: Invernante escaso; M: Migrante; m: Migrante escaso



X - 299378.04 Y - 4327969.42 Huso 30



Situación

Término municipal de Navalvillar de Pela, junto a la carretera EX-116. Acceso por la carretera EX 116, desde Obando en dirección a Guadalupe, en el Km. 4,8.

Descripción

En el Parque Periurbano de Conservación y Ocio “Moheda Alta” se encuentra un Centro de Interpretación de la Naturaleza, bien equipado, con paneles informativos, maquetas y medios audiovisuales, dedicado fundamentalmente a las grullas y a las dehesas. Dentro del Parque “Dehesa de Moheda Alta” existen tres observatorios elevados para la observación de las grullas: “El Majadal”, “El Convenio” y “El Espino”. También existen instalaciones para albergue de grupos. El Parque Periurbano ocupa la totalidad de la finca municipal, que es una dehesa de encinas. En los alrededores, además de dehesas, hay amplias extensiones de cultivos de arroz y de maíz, así como los ríos Cubilar, Rucas y Gargáligas, afluentes del Guadiana. Este lugar se encuentra en el área conocida como Zona Centro de Extremadura, el área de invernada de grullas más importante de Europa occidental, con hasta 30.000 aves en los meses de diciembre y enero. Además de las grullas, es fácil observar numerosas especies de aves características de las dehesas y los humedales.

Aves susceptibles de observación

Ánsar Común (<i>Anser anser</i>)	I
Garceta Común (<i>Egretta garzetta</i>)	r + I
Cigüeña Blanca (<i>Ciconia ciconia</i>)	E+R+I
Elanio Común (<i>Elanus caeruleus</i>)	R
Milano Real (<i>Milvus milvus</i>)	r + I
Aguilucho Lagunero Occid. (<i>Circus aeruginosus</i>)	R + I
Aguilucho Pálido (<i>Circus cyaneus</i>)	r + I
Busardo Ratoneo (<i>Buteo buteo</i>)	R + i
Gallineta Común (<i>Gallinula chloropus</i>)	R
Grulla Común (<i>Grus grus</i>)	I
Cigüeñuela Común (<i>Himantopus himantopus</i>)	E + I
Avefría Europea (<i>Vanellus vanellus</i>)	r + I
Mochuelo Europeo (<i>Athene noctua</i>)	R
Curruca Cabecinegra (<i>Sylvia melanocephala</i>)	R
Carbonero Común (<i>Parus major</i>)	R
Rabilargo Ibérico (<i>Cyanopica cyana</i>)	R



Estatus: R: Residente; r: Residente escaso; E: Estival; e: Estival escaso; I: Invernante; i: Invernante escaso; M: Migrante; m: Migrante escaso



X - 284847.56 Y - 4316995.84 Huso 30



Situación

Término municipal de Puebla de Alcocer, situado en la sierra del Castillo, a 695 msnm., al sur de esta población. El acceso hasta el pie del castillo es bueno, llegándose a través de una pequeña carretera en buen estado que parte de las últimas calles del pueblo.

Descripción

El castillo medieval de Puebla de Alcocer se encuentra en un lugar muy destacado, desde donde se contemplan espectaculares vistas de la presa de La Serena y los paisajes ondulados de la comarca de la Siberia. Al pie del castillo existe un aparcamiento para vehículos y una cafetería restaurante, con un mirador panorámico hacia el embalse de La Serena y los amplios paisajes circundantes.

Aves susceptibles de observación

Cigüeña Blanca (<i>Ciconia ciconia</i>)	E+R+I
Buitre Leonado (<i>Gyps fulvus</i>)	R
Culebrera Europea (<i>Circaetus gallicus</i>)	E
Busardo Ratónero (<i>Buteo buteo</i>)	R + i
Águila Real (<i>Aquila chrysaetos</i>)	R
Cernícalo Vulgar (<i>Falco tinnunculus</i>)	R + i
Carraca Europea (<i>Coracias garrulus</i>)	E
Golondrina Común (<i>Hirundo rustica</i>)	E
Acentor Alpino (<i>Prunella collaris</i>)	i
Collalba Negra (<i>Oenanthe leucura</i>)	R
Roquero Solitario (<i>Monticola solitarius</i>)	R
Grajilla (<i>Corvus monedula</i>)	R
Estornino Negro (<i>Sturnus unicolor</i>)	R
Gorrión Común (<i>Passer domesticus</i>)	R



Grajilla

Estatus: R: Residente; r: Residente escaso; E: Estival; e: Estival escaso; I: Invernante; i: Invernante escaso; M: Migrante; m: Migrante escaso



X - 304685.39 Y - 4316995.84 Huso 30



Situación

Término municipal de Castuera, en el embalse del Zújar, a muy escasa distancia aguas abajo del muro de la presa de La Serena. Se accede desde la carretera EX 413, de Castuera a Talarrubias, desde el Km. 64,5 por una pista en dirección norte que va al complejo “Los Casarones”.

Descripción

La Isla del Zújar es en realidad una península al final del embalse del Zújar. Se trata de un cerro con cultivo forestal de eucaliptos, convertido en área de recreo, con instalaciones deportivas, embarcadero, zona de pesca deportiva, itinerarios de naturaleza, observatorio de aves y de paisaje. Actualmente este espacio está gestionado por la empresa SERTUR.

Aves susceptibles de observación

Ánsar Común (<i>Anser anser</i>)	I
Ánade Friso (<i>Anas strepera</i>)	r + I
Ánade Azulón (<i>Anas platyrhynchos</i>)	R + I
Ánade Rabudo (<i>Anas acuta</i>)	I
Cerceta Carretona (<i>Anas querquedula</i>)	M
Cuchara Común (<i>Anas clypeata</i>)	r + I
Somormujo Lavanco (<i>Podiceps cristatus</i>)	R + I
Cormorán Grande (<i>Phalacrocorax carbo</i>)	r + I
Garcilla Bueyera (<i>Bubulcus ibis</i>)	R
Garza Real (<i>Ardea cinerea</i>)	r + I
Focha Común (<i>Fulica atra</i>)	R + I
Grulla Común (<i>Grus grus</i>)	I
Andarrios Grande (<i>Tringa ochropus</i>)	M + I
Paloma Torcaz (<i>Columba palumbus</i>)	R + I
Mochuelo Europeo (<i>Athene noctua</i>)	R
Lavandera Blanca (<i>Motacilla alba</i>)	R + I
Rabilargo Ibérico (<i>Cyanopica cyana</i>)	R



Andarrios Grande

Estatus: R: Residente; r: Residente escaso; E: Estival; e: Estival escaso; I: Invernante; i: Invernante escaso; M: Migrante; m: Migrante escaso



X - 289728.94 Y - 4309697.77 Huso 30



Situación

Término municipal de Benquerencia de la Serena, en la pedanía de Puerto Mejoral, junto a la carretera EX 420, de Castuera a Cabeza del Buey. El acceso se realiza desde la carretera EX 420 en el punto kilométrico 47,5, por un camino particular hasta el observatorio. Dicho camino ha de realizarse a pie, presentando dificultades de accesibilidad.

Descripción

El observatorio de aves “Francisco Carbajo” está construido en la finca “Cerro de Puerto Mejoral”, propiedad de ADENEX. Se trata de un edificio integrado en las rocas de la cumbre del cerro, construido con materiales rústicos. Ubicado en un lugar de paso entre las áreas de alimentación y dormideros de una población invernante de grullas. Desde el observatorio se contempla una amplia vista del valle de Benquerencia, donde dominan las dehesas de encinas.

Aves susceptibles de observación

Perdiz Roja (<i>Alectoris rufa</i>)	R
Alimoche Común (<i>Neophron percnopterus</i>)	E + i
Buitre Leonado (<i>Gyps fulvus</i>)	R
Aguilucho Cenizo (<i>Circus pygargus</i>)	E
Busardo Ratonero (<i>Buteo buteo</i>)	R + i
Águila Real (<i>Aquila chrysaetos</i>)	R
Águila Perdicera (<i>Hieraaetus fasciatus</i>)	R
Cernícalo Vulgar (<i>Falco tinnunculus</i>)	R + i
Grulla Común (<i>Grus grus</i>)	I
Avefría Europea (<i>Vanellus vanellus</i>)	r + I
Mochuelo Europeo (<i>Athene noctua</i>)	R
Cogujada Común (<i>Galerida cristata</i>)	R
Petirrojo (<i>Erithacus rubecula</i>)	r + I
Tarabilla Común (<i>Saxicola torquata</i>)	R + M
Collalba Negra (<i>Oenanthe leucura</i>)	R
Curruca Capirota (<i>Sylvia atricapilla</i>)	r + I
Curruca Cabecinegra (<i>Sylvia melanocephala</i>)	R



Grulla Común

Estatus: R: Residente; r: Residente escaso; E: Estival; e: Estival escaso; I: Invernante; i: Invernante escaso; M: Migrante; m: Migrante escaso



X - 286608.77 Y - 4284846.01 Huso 30



Situación

Monterrubio de la Serena. Interior de la población.

Descripción

Monterrubio de la Serena es un municipio situado al sur de la comarca de La Serena, constituido fundamentalmente por casas de una sola planta y de construcción antigua, con numerosos edificios que muestran en sus fachadas los antiguos mechinales del proceso de construcción de las mismas y tejados con teja curva tipo árabe. El edificio que preside la población, ubicado en la Plaza de España, es la Iglesia parroquial de Nuestra Señora de la Consolación, del siglo XVI, en relativo buen estado de conservación y que externamente muestra diversos estilos arquitectónicos. Es interesante desde el punto de vista ornitológico por conservar todos los detalles constructivos primitivos, como albañales, mechinales, tejas curvas sin encalar, elementos atrayentes para numerosas especies de aves urbanas que los utilizan para vivir y reproducirse. Por otra parte, la Cigüeña Blanca ha colonizado también el edificio, pudiéndose contemplar una importante colonia de estas aves, con nidos repartidos por toda la torre principal y resto de tejados.

Aves susceptibles de observación

Cigüeña Blanca (<i>Ciconia ciconia</i>)	E+R+I
Cernícalo Primilla (<i>Falco naumanni</i>)	E + i
Cernícalo Vulgar (<i>Falco tinnunculus</i>)	R + l
Paloma Zurita (<i>Columba oenas</i>)	r + l
Lechuza Común (<i>Tyto alba</i>)	R
Vencejo Real (<i>Apus melba</i>)	E
Vencejo Común (<i>Apus apus</i>)	E
Golondrina Común (<i>Hirundo rustica</i>)	E
Golondrina Dáurica (<i>Hirundo daurica</i>)	E
Avión Común (<i>Delichon urbicum</i>)	E + i
Grajilla (<i>Corvus monedula</i>)	R
Estornino Negro (<i>Sturnus unicolor</i>)	R
Gorrión Común (<i>Passer domesticus</i>)	R



Estatus: R: Residente; r: Residente escaso; E: Estival; e: Estival escaso; I: Invernante; i: Invernante escaso; M: Migrante; m: Migrante escaso



Cigüeña Blanca



X - 287014.85 Y - 4274027.12 Huso 30



Situación

Término municipal de Monterrubio de la Serena. Al Noroeste de la población, en el llamado Valle de Benquerencia, paraje conocido localmente como Poyatos. Dista de Monterrubio entre 6 y 8 Km. Se accede por una pista rural asfaltada que desde el oeste de la población de Monterrubio transcurre por este paraje y para llegar finalmente a Castuera.

Descripción

La zona es una dehesa de encinar que ha venido siendo explotada históricamente bajo la forma de cultivo de cereal de secano y aprovechamiento de montaneras y rastrojeras por ganadería de ovino. Ambos aprovechamientos en régimen extensivo.

Este valle constituye cada año el lugar preferido como comedero para un nutrido grupo de grullas que vienen a invernar en la comarca de La Serena. Por este motivo, a principios de la década de los noventa, la asociación ADENEX constituyó la Reserva Biológica de “Los Berciales” como forma de gestión y custodia del territorio, figura de protección que actualmente continúa, reconocida a nivel autonómico y europeo.

Las fincas inmediatas que rodean este paraje, sobretudo en su vertiente norte y oeste, son dehesas de encinas y pastizales de secano, muy atractivos para especies de aves de llanura y pequeñas rapaces como los aguiluchos.

Aves susceptibles de observación

Perdiz Roja (<i>Alectoris rufa</i>)	R
Milano Negro (<i>Milvus migrans</i>)	E + I
Milano Real (<i>Milvus milvus</i>)	r + I
Aguilucho Cenizo (<i>Circus pygargus</i>)	E I
Busardo Ratonero (<i>Buteo buteo</i>)	R + I
Águila Calzada (<i>Hieraetus pennatus</i>)	E + I
Cernícalo Vulgar (<i>Falco tinnunculus</i>)	R + I
Grulla Común (<i>Grus grus</i>)	I
Sisón Común (<i>Tetrax tetrax</i>)	R + I
Paloma Torcaz (<i>Columba palumbus</i>)	R + I
Mochuelo Europeo (<i>Athene noctua</i>)	R
Abubilla (<i>Upupa epops</i>)	R + I
Cogujada Común (<i>Galerida cristata</i>)	R
Cogujada Montesina (<i>Galerida theklae</i>)	R



Grulla Común

Estatus: R: Residente; r: Residente escaso; E: Estival; e: Estival escaso; I: Invernante; i: Invernante escaso; M: Migrante; m: Migrante escaso



X -284776.7 Y -4280215.4
 X -281884.99 Y -4282825.1 Huso 30



Situación

Término municipal de Valle de la Serena. El paraje se localiza en el Río Guadámex, tramo de este curso fluvial que discurre entre la intersección del mismo con la carretera BA-113 y aguas abajo la intersección con la pista rural de Valdegama.

Descripción

El río Guadámex es afluente del Guadiana, en su margen izquierda, que nace en las estribaciones de la Sierra Grande de Hornachos. Tras tocar levemente a la comarca de la Campiña Sur, discurre hacia el norte introduciéndose en la comarca de La Serena por el término de Valle de la Serena. Desde su nacimiento, el cauce de este río se muestra tapizado a ambos lados de un amplio y permanente bosque con vegetación de ribera muy diversa y tupida, lo que hace que en numerosas ocasiones quede oculto, formando un evidente bosque galería.

Los tipos de hábitats representados van desde matorrales mediterráneos, hasta los bosques de fresnos pasando por las zonas de pastizal y dehesas de encinas y alcornoques. Esta diversidad favorece una gran variedad de fauna, tanto ictícola como de mamíferos, reptiles y sobretodo de aves, asociadas tanto al medio acuático como a los hábitats del entorno. El tramo propuesto para la observación de aves es representativo de toda la variedad recogida en este LIC (Lugar de Importancia Comunitario).

Aves susceptibles de observación

Cerceta Común (<i>Anas crecca</i>)	I
Ánade Azulón (<i>Anas platyrhynchos</i>)	R + I
Garza Real (<i>Ardea cinerea</i>)	r + I
Gallineta Común (<i>Gallinula chloropus</i>)	R
Focha Común (<i>Fulica atra</i>)	R + I
Martín Pescador Común (<i>Alcedo atthis</i>)	R + I
Golondrina Dáurica (<i>Hirundo daurica</i>)	E
Lavandera Blanca (<i>Motacilla alba</i>)	R + I
Ruiseñor Común (<i>Luscinia megarhynchos</i>)	E
Curruca Capirotada (<i>Sylvia atricapilla</i>)	r + I
Curruca Cabecinegra (<i>Sylvia melanocephala</i>)	R
Mosquitero Común (<i>Phylloscopus collybita</i>)	I
Herrerillo Común (<i>Parus caeruleus</i>)	R
Urraca (<i>Pica pica</i>)	R
Jilguero (<i>Carduelis carduelis</i>)	R + I



Estatus: R: Residente; r: Residente escaso; E: Estival; e: Estival escaso; I: Invernante; i: Invernante escaso; M: Migrante; m: Migrante escaso



Ánade Azulón



X -254468.59 Y -4287326.84
 X -252096.26 Y -4290934.64 Huso 30

CASTILLO DE BENQUERENCIA



Situación


Término municipal de Benquerencia de la Serena. Ubicado en la cumbre del cerro de la sierra de Benquerencia (Sierra de Tiros), en cuya solana se encuentra enclavada esta población. El castillo se sitúa justo por encima de las últimas casas del pueblo. Se accede desde el mismo casco urbano por camino que parte desde la zona sureste del mismo.

Descripción

El castillo de Benquerencia es una construcción de estilo almohade que data de los siglos XII-XIII, en época de la dominación árabe. Abandonado desde el siglo XVII, su estado actual es de ruina, conservándose pocos elementos de su estructura original en buen estado. La atalaya en donde se encuentra ubicado es un magnífico mirador para contemplar la penillanura de La Serena, los términos de Campanario, Quintana de la Serena, Castuera y Cabeza del Buey, por el Noreste, con las sierras que separan esta comarca de La Siberia; y por el Suroeste, Monterrubio, el Valle de Benquerencia, Puerto Hurraco, Higuera de la Serena y Zalamea, con las sierras más meridionales: la sierra de Peraleda y Los Pollos haciendo de límite natural entre esta comarca y La Campiña Sur. Desde el castillo puede observarse una interesante variedad de aves urbanas tanto en las ruinas del castillo como en las antiguas casas del pueblo, justo a los pies de la ruina, y las aves rupícolas, de la sierra de Tiros.

Aves susceptibles de observación

Cigüeña Blanca (<i>Ciconia ciconia</i>)	E+R+I
Cernícalo Primilla (<i>Falco naumanni</i>)	E + i
Tórtola Turca (<i>Streptopelia decaocto</i>)	R
Lechuza Común (<i>Tyto alba</i>)	R
Búho Real (<i>Bubo bubo</i>)	R
Vencejo Común (<i>Apus apus</i>)	E
Avión Roquero (<i>Ptyonoprogne rupestris</i>)	R
Golondrina Común (<i>Hirundo rustica</i>)	E
Golondrina Dáurica (<i>Hirundo daurica</i>)	E
Acentor Común (<i>Prunella modularis</i>)	I
Colirrojo Tizón (<i>Phoenicurus ochruros</i>)	M + I
Collalba Negra (<i>Oenanthe leucura</i>)	R
Roquero Solitario (<i>Monticola solitarius</i>)	R
Chova Piquirroja (<i>Pyrrhocorax pyrrhocorax</i>)	R
Grajilla (<i>Corvus monedula</i>)	R
Gorrión Común (<i>Passer domesticus</i>)	R



Colirrojo Tizón

Estatus: R: Residente; r: Residente escaso; E: Estival; e: Estival escaso; I: Invernante; i: Invernante escaso; M: Migrante; m: Migrante escaso



X - 283570.81 Y - 4286630.53 Huso 30

CAÑADA REAL DE SEVILLA O CAÑADA DEL REY



Situación

Itinerario que discurre por dos términos municipales: Castuera, en su inicio Sur, y Quintana de la Serena, en su final Norte o viceversa. Se accede desde la población de Castuela, al norte de esta población o bien desde la confluencia del camino con la carretera EX -115, de Quintana de la Serena a Campanario, en el Km. 6,2 aprox.

Descripción

El itinerario propuesto discurre por la Cañada Real de Sevilla, un tramo de esta vía pecuaria de unos 13 Km. Discurre por dos tipos de ecosistemas. Por una parte, la dehesa, con los aprovechamientos clásicos de cultivos de cereal extensivo en rotaciones y la ganadería de ovino, y por la otra, la llanura desarbolada de La Serena, con inmensos posios y parcelas de cultivos de cereal de secano alternando con barbechos. La ruta atraviesa además el cauce del río Guadalefra, curso fluvial de vital importancia para las especies silvestres que habitan la zona, donde encuentran alivio a sus necesidades de agua en momentos de escasez en este árido paraje. Esta variedad de ecosistemas y el haber perdurado en ellos los clásicos sistemas de explotación hace que la ruta sea de un interés máximo, tanto desde el punto de vista paisajístico como zoológico, especialmente ornitológico.

Aves susceptibles de observación

- Perdiz Roja (*Alectoris rufa*) R
- Aguilucho Lagunero Occid. (*Circus aeruginosus*) R + I
- Aguilucho Pálido (*Circus cyaneus*) r + I
- Aguilucho Cenizo (*Circus pygargus*) E
- Águila Calzada (*Hieraaetus pennatus*) E + I
- Gallineta Común (*Gallinula chloropus*) R
- Grulla Común (*Grus grus*) I
- Sisón Común (*Tetrax tetrax*) R + I
- Avutarda Común (*Otis tarda*) R
- Alcaraván Común (*Burhinus oedicnemus*) R + I
- Canastera Común (*Glareola pratincola*) E



Estatus: R: Residente; r: Residente escaso; E: Estival; e: Estival escaso; I: Invernante; i: Invernante escaso; M: Migrante; m: Migrante escaso



X -278190.27 Y-4290466.79
 X-271080.91 Y-4297318.13 Huso 30



Situación

Término municipal de Castuera. Al este de la población. Se accede desde el Km. 83 de la carretera EX -103, de Castuera a Puebla de Alcocer. A dos Km. aprox. de esta carretera en dirección norte se encuentra la mina, tras haber recorrido un camino en buen estado, accesible para todo tipo de vehículos y personas.

Descripción

Antigua mina localizada en un típico paraje estepario de La Serena. Las instalaciones de la mina, edificios, graveras y otros, se encuentran en desuso, por lo que los grandes montículos provocados por el acumulo de materiales de desecho durante su explotación y los ruinosos edificios son aprovechados por varias especies de aves, que en grupos numerosos viven y se reproducen allí.

Aves susceptibles de observación

Aguilucho Pálido (<i>Circus cyaneus</i>)	r + l
Cernícalo Primilla (<i>Falco naumanni</i>)	E + i
Cernícalo Vulgar (<i>Falco tinnunculus</i>)	R + l
Avefría Europea (<i>Vanellus vanellus</i>)	r + l
Ganga Ortega (<i>Pterocles orientalis</i>)	R
Lechuza Común (<i>Tyto alba</i>)	R
Mochuelo Europeo (<i>Athene noctua</i>)	R
Abejaruco Europeo (<i>Merops apiaster</i>)	E
Carraca Europea (<i>Coracias garrulus</i>)	E
Cogujada Común (<i>Galerida cristata</i>)	R
Alondra Común (<i>Alauda arvensis</i>)	l
Colirrojo Tizón (<i>Phoenicurus ochruros</i>)	M + l
Collalba Negra (<i>Oenanthe leucura</i>)	R
Chova Piquirroja (<i>Pyrhocorax pyrrhocorax</i>)	R
Grajilla (<i>Corvus monedula</i>)	R



Abejaruco Europeo

Estatus: R: Residente; r: Residente escaso; E: Estival; e: Estival escaso; l: Invernante; i: Invernante escaso; M: Migrante; m: Migrante escaso



X - 281333.60 Y - 4294399.96 Huso 30



Situación

El itinerario propuesto pasa por dos términos municipales: Castuera y Cabeza del Buey. El acceso se puede realizar desde el Km. 76,9 de la carretera EX – 103, de Castuera a Puebla de Alcocer, o bien desde la intersección de la Cañada Real con la carretera BA -035, carretera que enlaza la EX - 104 con la EX – 103, a unos 20 Km. de Cabeza del Buey. Los caminos están en muy buen estado de mantenimiento y conservación y son accesibles por todo tipo de vehículos y personas.

Descripción

Este itinerario, de unos 17 Km. de recorrido, pasa por una de las mejores y mas características zonas de la comarca de La Serena: la planicie de los dos términos mencionados, en los que se ven representadas las formas de explotación tradicional de la tierra: inmensos pastizales con aprovechamiento pastoril y parcelas de siembra de cereal de secano alternando con barbechos para descanso de la tierra. La distribución de la tierra en grandes fincas, llanuras sin dificultades orográficas recorridas por arroyos y riachuelos estacionales, unido a este modo tradicional de explotación, determinan que la zona sea un lugar idóneo para la observación de aves esteparias en la comarca.

Aves susceptibles de observación

Aguilucho Lagunero Occid. (<i>Circus aeruginosus</i>)	R + I
Aguilucho Pálido (<i>Circus cyaneus</i>)	r + I
Aguilucho Cenizo (<i>Circus pygargus</i>)	E
Cernícalo Primilla (<i>Falco naumanni</i>)	E + i
Cernícalo Vulgar (<i>Falco tinnunculus</i>)	R + I
Sisón Común (<i>Tetrax tetrax</i>)	R + i
Avutarda Común (<i>Otis tarda</i>)	R
Alcaraván Común (<i>Burhinus oedicnemus</i>)	R + I
Canastera Común (<i>Glareola pratincola</i>)	E
Avefría Europea (<i>Vanellus vanellus</i>)	r + I
Ganga Ortega (<i>Pterocles orientalis</i>)	R
Ganga Ibérica (<i>Pterocles alchata</i>)	R
Carraca Europea (<i>Coracias garrulus</i>)	E
Calandria Común (<i>Melanocorypha calandra</i>)	R
Terrera Común (<i>Calandrella brachydactyla</i>)	R
Cogujada Común (<i>Galerida cristata</i>)	E
Alondra Común (<i>Alauda arvensis</i>)	I



Estatus: R: Residente; r: Residente escaso; E: Estival; e: Estival escaso; I: Invernante; i: Invernante escaso; M: Migrante; m: Migrante escaso



Terrera Común



X -289456.25 Y-4295340.66 Huso 30
 X-295981.95 Y-430047.1



Situación

Este itinerario se realiza entre dos términos municipales: Castuera, en el Norte del mismo, en dirección Sur, Cabeza del Buey. La carretera propuesta es la BA – 035 en toda su extensión. Es una vía asfaltada, con buen estado de conservación y mantenimiento.

Descripción

Salvo en el comienzo de la carretera, en que atraviesa un paraje quebrado, con el valle del arroyo de Almorchón y la desembocadura de éste en el embalse del Zújar, tramo que no tiene mas de seis kilómetros, el resto es un trazado totalmente rectilíneo hasta las inmediaciones de Cabeza del Buey. Esta carretera atraviesa la mejor zona estepárica de La Serena, con inmensos llanos de pastizal, intercalados con siembras de cereal y barbechos, sistema clásico de explotación que por su diversidad en el tiempo y en el espacio hace muy apetecible el área para diversas especies de aves de las llanuras.

Aves susceptibles de observación

Ánade Azulón (<i>Anas platyrhynchos</i>)	R + I
Ánade Rabudo (<i>Anas acuta</i>)	I
Cerceta Carretona (<i>Anas querquedula</i>)	M
Zampullín Común (<i>Tachybaptus ruficollis</i>)	R + I
Somormujo Lavanco (<i>Podiceps cristatus</i>)	R + I
Garceta Común (<i>Egretta garzetta</i>)	r + I
Garza Real (<i>Ardea cinerea</i>)	r + I
Aguilucho Cenizo (<i>Circus pygargus</i>)	E
Cernícalo Primilla (<i>Falco naumanni</i>)	E + i
Sisón Común (<i>Tetrax tetrax</i>)	R + I
Avutarda Común (<i>Otis tarda</i>)	R
Alcaraván Común (<i>Burhinus oedicnemus</i>)	R + I
Canastera Común (<i>Glareola pratincola</i>)	E
Ganga Ortega (<i>Pterocles orientalis</i>)	R
Alondra Común (<i>Alauda arvensis</i>)	I



Estatus: R: Residente; r: Residente escaso; E: Estival; e: Estival escaso; I: Invernante; i: Invernante escaso; M: Migrante; m: Migrante escaso



Avutarda Común



X -303533.87 Y -4286972.8
 X-267182.22 Y-4306428.25 Huso 30



Situación

Término municipal de Campanario. El embalse está situado a unos tres kilómetros al oeste de la población y embalsa las aguas del arroyo del Molar. Se accede por un camino que parte del Km. 19 de la carretera EX - 104, al oeste de Campanario, en buen estado de conservación y mantenimiento.

Descripción

Se trata de un pequeño embalse histórico con muro de fábrica y bajo el cual se encuentra un antiguo molino que guarda aún las piedras de molar, usado en la antigüedad por los vecinos de los cercanos pueblos de Magacela, La Haba, La Coronada y Campanario, que venían a maquilar los granos recogidos en sus términos por harinas para hacer el pan. Se encuentra ubicado en el centro de los términos municipales de los pueblos mencionados, en un paraje en donde domina la tierra de labor, zona de tierras rojas arcillosas muy productivas, cultivadas fundamentalmente con cereal de secano, aprovechándose en verano como agostadero para ovejas. Son escasos los posíos, estando el sistema productivo organizado en dos hojas: barbecho y siembra, con lo que el descanso a la tierra es mínimo. Al estar ubicado en una zona de secano, casi como único humedal presente, es un lugar muy atractivo para numerosas especies de aves asociadas al medio acuático, así como para las grandes aves de la llanura, que mitigan aquí sus necesidades de agua en la época estival.

Aves susceptibles de observación

Ánade Azulón (<i>Anas platyrhynchos</i>)	R + I
Cerceta Carretona (<i>Anas querquedula</i>)	M
Zampullín Común (<i>Tachybaptus ruficollis</i>)	R + I
Somormujo Lavanco (<i>Podiceps cristatus</i>)	R + I
Garza Real (<i>Ardea cinerea</i>)	r + I
Aguilucho Pálido (<i>Circus cyaneus</i>)	r + I
Aguilucho Cenizo (<i>Circus pygargus</i>)	E
Gallineta Común (<i>Gallinula chloropus</i>)	R
Focha Común (<i>Fulica atra</i>)	R + I
Sisón Común (<i>Tetrax tetrax</i>)	R + I
Avutarda Común (<i>Otis tarda</i>)	R
Cigüeñuela Común (<i>Himantopus himantopus</i>)	E + I
Pagaza Piconegra (<i>Sterna nilotica</i>)	E
Ganga Ortega (<i>Pterocles orientalis</i>)	R
Alondra Común (<i>Alauda arvensis</i>)	I



Estatus: R: Residente; r: Residente escaso; E: Estival; e: Estival escaso; I: Invernante; i: Invernante escaso; M: Migrante; m: Migrante escaso



Aguilucho Cenizo



X - 269380.26 Y - 4305381.44 Huso 30



Situación

El itinerario discurre entre los términos municipales de La Coronada y Campanario. El camino a recorrer es la vía de servicio del canal del Zújar, en el tramo comprendido entre los kilómetros 10 y 22. Se accede desde la carretera EX – 115, de Campanario a Orellana la Vieja, por un desvío en el Km. 24 . Dicho punto se localiza en la intersección de esta carretera con el Río Zújar

Descripción

El camino propuesto como recorrido de interés ornitológico sigue el trazado del canal del Zújar, anexo a él, y prácticamente paralelo al río Zújar. El curso del río en este tramo presenta una exuberante vegetación en sus márgenes y extensas charcas que atraen una gran cantidad de especies de avifauna asociada al medio acuático, y a la espesura de la arboleda, matorrales y carrizos. La infraestructura del canal en si, tiene también interés ornitológico, pues en la época en que esta vacío es frecuentado por infinidad de aves limícolas. En los márgenes del terreno en donde esta excavado se forman trincheras que dejan al descubierto varias cárcavas de no mucha altura con la roca madre de pizarra característica de La Serena que son aprovechadas por diferentes especies de aves: pequeñas rapaces como el Cernícalo Vulgar y el Mochuelo, rupícolas como las Collalbas, el Roquero Solitario o córvidos como la Grajilla para asentar sus colonias y nidificar. Los terrenos por donde circula tanto el río como el trazado del canal y la vía de servicio son característicos de la Serena, zonas esteparias con numerosos afloramientos de pizarra en las clásicas formaciones de dientes de perro. Existen en el recorrido varios de estos lugares que son espectaculares.

Aves susceptibles de observación

Ánade Rabudo (<i>Anas acuta</i>)	I
Cerceta Carretona (<i>Anas querquedula</i>)	M
Pato Colorado (<i>Netta rufina</i>)	r + l
Avetorillo Común (<i>Ixobrychus minutus</i>)	E + i
Garza Imperial (<i>Ardea purpurea</i>)	e + m
Cigüeña Negra (<i>Ciconia nigra</i>)	E + i
Espátula Común (<i>Platalea leucorodia</i>)	M + i
Aguilucho Lagunero Occid. (<i>Circus aeruginosus</i>)	R + l
Cernícalo Vulgar (<i>Falco tinnunculus</i>)	R + l
Chorlito Dorado Europeo (<i>Pluvialis apricaria</i>)	I
Mochuelo Europeo (<i>Athene noctua</i>)	R
Ruiseñor Común (<i>Luscinia megarhynchos</i>)	E
Roquero Solitario (<i>Monticola solitarius</i>)	R
Grajilla (<i>Corvus monedula</i>)	R
Gorrión Chillón (<i>Petronia petronia</i>)	R



Roquero Solitario

Estatus: R: Residente; r: Residente escaso; E: Estival; e: Estival escaso; I: Invernante; i: Invernante escaso; M: Migrante; m: Migrante escaso



X -269146.8	Y-4318261.36	Huso 30
X-277028.04	Y-4313763.62	



Situación

Término municipal de Esparragosa de Lares, al oeste de esta población. Se accede por la Caña Real Leonesa desde el punto de intersección de esta vía pecuaria con la carretera EX- 103, de Castuera a Puebla de Alcocer, en el Km. 52,3. El camino se encuentra en buen estado de conservación y mantenimiento, siendo accesible para todo tipo de vehículos y personas.

Descripción

Itinerario de unos 7 kilómetros, que discurre por un terreno llano o levemente ondulado en el que predominan las parcelas sembradas de cereal de secano en extensivo alternando con los barbechos. En esta zona se asienta una de las colonias de Aguilucho Cenizo más densas de Extremadura. La explotación agrícola de la tierra se realiza en dos hojas: siembra y barbecho. Las aves fluctúan en los distintos años, siguiendo las hojas de siembra, por lo que el lugar de acceso elegido puede quedar alejado de la colonia en años en que las hojas del terreno sembrado sean al sur de la carretera que va a Orellana de la Sierra.

Aves susceptibles de observación

Perdiz Roja (<i>Alectoris rufa</i>)	R
Codorniz Común (<i>Coturnix coturnix</i>)	E + R
Aguilucho Lagunero Occid. (<i>Circus aeruginosus</i>)	R + I
Aguilucho Pálido (<i>Circus cyaneus</i>)	r + I
Aguilucho Cenizo (<i>Circus pygargus</i>)	E
Cernícalo Primilla (<i>Falco naumanni</i>)	E + i
Sisón Común (<i>Tetrax tetrax</i>)	R + I
Avutarda Común (<i>Otis tarda</i>)	R
Alcaraván Común (<i>Burhinus oedicnemus</i>)	R + I
Avefría Europea (<i>Vanellus vanellus</i>)	r + I
Ganga Ortega (<i>Pterocles orientalis</i>)	R
Ganga Ibérica (<i>Pterocles alchata</i>)	R
Calandria Común (<i>Melanocorypha calandria</i>)	R
Terrera Común (<i>Calandrella brachydactyla</i>)	E
Cogujada Común (<i>Galerida cristata</i>)	R
Alondra Común (<i>Alda arvensis</i>)	I



Ganga Ortega

Estatus: R: Residente; r: Residente escaso; E: Estival; e: Estival escaso; I: Invernante; i: Invernante escaso; M: Migrante; m: Migrante escaso



X - 298077.04 Y - 4316763.66 Huso 30



Situación

En el paraje de Cogolludo confluyen tres términos municipales: Navalvillar de Pela, Puebla de Alcocer y Esparragosa de Lares.

El acceso se realiza por una carretera local en mal estado de conservación que une la EX – 115, de Navalvillar de Pela a Orellana la Vieja con la EX – 103 de Castuera a Puebla de Alcocer, en los puntos kilométricos 41 y 49 respectivamente.

Descripción

El camino de acceso hasta el puente de Cogolludo desde Navalvillar de Pela tiene un gran interés, pues atraviesa el llamado Hoyo de Pela, una zona montañosa con manchas de matorral mediterráneo y viejas plantaciones de pinos tapizando las laderas de la sierra, coronada por farallones de roca cuarcítica, refugio de rapaces rupícolas. El terreno continúa hasta el puente entre dehesas de encinas bien conservadas, alternando con manchas de acebuchal. En el entorno del puente de Cogolludo, el río Guadiana pasa por un salto, entre roquedos y laderas de encinar con perales silvestres y acebuchales. El perímetro del embalse, del que se puede contemplar un buen tramo desde este punto, es muy irregular, con numerosos entrantes que se forman en las vaguadas que desaguan los cerros linderos, remansos muy apetecidos por bastantes aves acuáticas y limícolas. Es importante reseñar el impresionante roquedo en la parte sur del puente, donde crían diversas especies de rapaces, existiendo una colonia de Buitre Leonado.

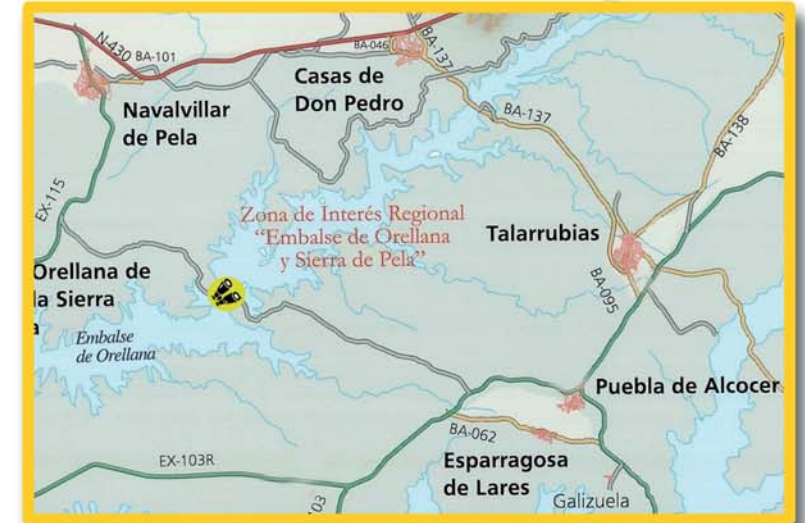
Aves susceptibles de observación

Cerceta Común (<i>Anas crecca</i>)	I
Ánade Azulón (<i>Anas platyrhynchos</i>)	R + I
Ánade Rabudo (<i>Anas acuta</i>)	I
Cerceta Carretona (<i>Anas querquedula</i>)	M
Cuchara Común (<i>Anas clypeata</i>)	r + I
Pato Colorado (<i>Netta rufina</i>)	r + I
Zampullín Común (<i>Tachybaptus ruficollis</i>)	R + I
Somormujo Lavanco (<i>Podiceps cristatus</i>)	R + I
Cormorán Grande (<i>Phalacrocorax carbo</i>)	r + I
Garza Real (<i>Ardea cinerea</i>)	r + I
Cigüeña Negra (<i>Ciconia nigra</i>)	E + i
Alimoche Común (<i>Neophron percnopterus</i>)	E + i
Buitre Leonado (<i>Gyps fulvus</i>)	R
Águila Real (<i>Aquila chrysaetos</i>)	R
Águila Perdicera (<i>Hieraaetus fasciatus</i>)	R

Alimoche Común



Estatus: R: Residente; r: Residente escaso; E: Estival; e: Estival escaso; I: Invernante; i: Invernante escaso; M: Migrante; m: Migrante escaso



X - 291236.17

Y - 4322029.13

Huso 30



Situación


Término municipal de Navalvillar de Pela. Localmente conocido como Manantial del Chorrero, paraje situado a unos cinco kilómetros al oeste de esta población. Se accede por una pista rural en buen estado de conservación y mantenimiento. El inicio de la pista, en la parte oeste de la población, está indicado.

Descripción

En la Sierra de Enmedio, el manantial del Chorrero surte de agua a un lavadero público del siglo XVII, en un paraje acondicionado con merendero, abundante arbolado y paneles informativos. Este paraje es un lugar adecuado para la observación de la fauna de la sierra. El camino de acceso hasta este lugar discurre por un valle ente las sierras de Pela y de Orellana, junto a los cercados de pared de numerosos huertos. Las laderas de los cerros que flanquean el valle están ocupadas por olivares hasta media altura de falda para continuar hasta la cumbre con un tapiz de matorral mediterráneo salpicado de castaños, alcornos, encinas y quejigos. La cumbre de la sierra se ve coronada por farallones de roca cuarcítica. Es un recorrido muy interesante desde el punto de vista paisajístico por la diversidad de biotopos, lo que le hace a su vez muy atractivo para una amplia variedad de especies de aves. Se pueden observar desde pequeñas aves frugívoras e insectívoras hasta medianas y grandes aves rapaces.

Aves susceptibles de observación

Cigüeña Negra (<i>Ciconia nigra</i>)	E + i
Gavilán Común (<i>Accipiter nisus</i>)	r+m+i
Águila Real (<i>Aquila chrysaetos</i>)	R
Águila Calzada (<i>Hieraaetus pennatus</i>)	E + I
Águila Perdicera (<i>Hieraaetus fasciatus</i>)	R
Búho Real (<i>Bubo bubo</i>)	R
Abubilla (<i>Upupa epops</i>)	R + I
Petirrojo (<i>Erithacus rubecula</i>)	r + I
Collalba Negra (<i>Oenanthe leucura</i>)	R
Roquero Solitario (<i>Monticola solitarius</i>)	R
Mirlo Común (<i>Turdus merula</i>)	R
Curruca Cabecinegra (<i>Sylvia melanocephala</i>)	R
Herrerillo Común (<i>Parus caeruleus</i>)	R
Arrendajo (<i>Garrulus glandarius</i>)	R
Jilguero (<i>Carduelis carduelis</i>)	R + I
Picogordo (<i>Coccothraustes coccothraustes</i>)	r + I



Estatus: R: Residente; r: Residente escaso; E: Estival; e: Estival escaso; I: Invernante; i: Invernante escaso; M: Migrante; m: Migrante escaso



Jilguero



X- 285288.38 Y- 4329961.76
 X- 284456.37 Y- 4326772.65 Huso 30



Situación

Término municipal de Casas de Don Pedro, a unos doce kilómetros al norte de esta población. El acceso se realiza por una pista rural en buen estado de mantenimiento que parte en dirección norte desde el Km. 154,3 de la carretera N-430, muy cerca del pueblo.

Descripción

Valle de Valdehornos y El Risco es una zona con paisajes y aprovechamientos agrarios diversos. Se pueden ver durante el trayecto olivares en pequeñas parcelas, minifundios de secano, zonas desarboladas y grandes dehesas con encinares explotadas con cereal de secano y aprovechamientos ganaderos de ovino y vacuno. Los encinares adehesados constituyen el hábitat de una importante cantidad de especies de aves, siendo durante el invierno el área de alimentación de una nutrida población de grullas.

Aves susceptibles de observación

Perdiz Roja (<i>Alectoris rufa</i>)	R
Cigüeña Blanca (<i>Ciconia ciconia</i>)	E+R+I
Milano Negro (<i>Milvus migrans</i>)	E + I
Milano Real (<i>Milvus milvus</i>)	r + I
Aguilucho Cenizo (<i>Circus pygargus</i>)	E
Busardo Ratónero (<i>Buteo buteo</i>)	R + I
Águila Calzada (<i>Hieraaetus pennatus</i>)	E + I
Grulla Común (<i>Grus grus</i>)	I
Avefría Europea (<i>Vanellus vanellus</i>)	r + I
Tórtola Europea (<i>Streptopelia turtur</i>)	E + m
Mochuelo Europeo (<i>Athene noctua</i>)	R
Abubilla (<i>Upupa epops</i>)	R + I
Cogujada Común (<i>Galerida cristata</i>)	R
Alondra Totovía (<i>Lullula arborea</i>)	R + I



Abubilla

Estatus: R: Residente; r: Residente escaso; E: Estival; e: Estival escaso; I: Invernante; i: Invernante escaso; M: Migrante; m: Migrante escaso



X- 298829.11	Y- 4331951.13	Huso 30
X- 296243.71	Y- 4340027.95	

EMBASE DE GARGÁLIGAS



Situación

Término municipal de Puebla de Alcocer, aunque se encuentra más próximo a Casas de Don Pedro, a unos trece kilómetros al norte de esta población. Tiene un buen acceso, que se realiza por una pista rural en buen estado de mantenimiento que parte en dirección norte desde el Km. 154,3 de la carretera N-430, a la altura de Casas de Don Pedro.

Descripción

Este pequeño pantano, que embalsa las aguas de río Gargáligas, está situado en un paraje al norte del valle de Valdehornos y al este de la gran extensión de tierra transformada en riegos de la llamada Zona Centro. El embalse ocupa una zona relativamente llana, tanto en cabecera como en cola, por lo que, pese a ser de poca capacidad, tiene un gran perímetro y sus orillas son de aguas someras. Estas características y su enclave, le hacen muy atractivo para numerosos grupos de aves asociadas al medio acuático: patos, limícolas, zancudas, etc. y lugar elegido como dormitorio para las grullas que invernán en la zona centro mencionada. Junto a la presa existe una pequeña elevación montañosa con laderas tapizadas de monte mediterráneo y cumbres con afloramientos rocosos, donde pueden observarse también aves propias de este medio.

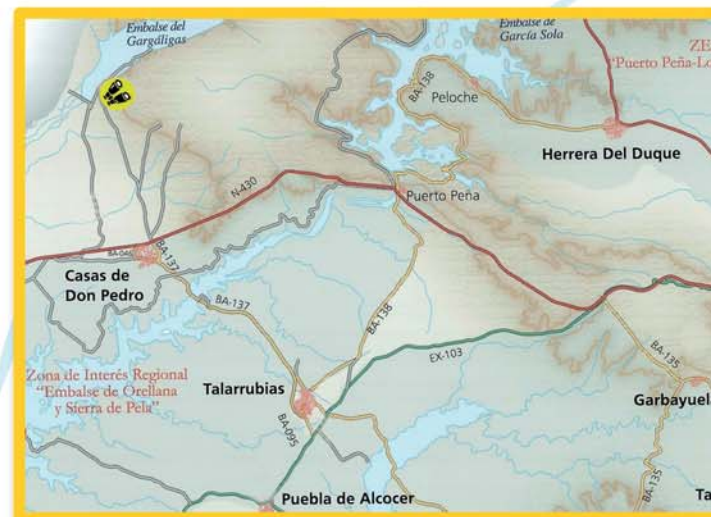
Aves susceptibles de observación

Ánsar Común (<i>Anser anser</i>)	I
Silbón Europeo (<i>Anas penelope</i>)	I
Ánade Rabudo (<i>Anas acuta</i>)	I
Cerceta Carretona (<i>Anas querquedula</i>)	M
Pato Colorado (<i>Netta rufina</i>)	r + I
Porrón Moñudo (<i>Aythya fuligula</i>)	I
Zampullín Común (<i>Tachybaptus ruficollis</i>)	R + I
Garceta Común (<i>Egretta garzetta</i>)	r + I
Garza Real (<i>Ardea cinerea</i>)	r + I
Cigüeña Negra (<i>Ciconia nigra</i>)	E + i
Cigüeña Blanca (<i>Ciconia ciconia</i>)	E+R+I
Grulla Común (<i>Grus grus</i>)	I
Andarrios Grande (<i>Tringa ochropus</i>)	M + I
Gaviota Reidora (<i>Larus ridibundus</i>)	r + I
Pagaza Piconegra (<i>Sterna nilotica</i>)	E
Búho Real (<i>Bubo bubo</i>)	R



Gaviota Reidora

Estatus: R: Residente; r: Residente escaso; E: Estival; e: Estival escaso; I: Invernante; i: Invernante escaso; M: Migrante; m: Migrante escaso



X - 296809.79 Y - 4340815.62 Huso 30



Situación

Término municipal de Talarrubias. Situado en la margen derecha del río Guadiana, en la cola del embalse de Orellana, a poca distancia aguas debajo de la presa de García de Sola. El acceso hasta este lugar se realiza desde la pista del canal de las Dehesas por un camino que se desvía en el Km. 2,5, que llega hasta el río.

Descripción

Esta es una zona del río Guadiana con un cauce relativamente estrecho. Las orillas están cubiertas de vegetación lacustre y árboles de ribera: sauces, chopos, fresnos, álamos, etc., todos ellos de gran porte, con las ramas caídas hacia el río pero que no llegan a cerrar ni mucho menos el cauce. Este es el biotopo ideal para las zancudas, aves asociadas al medio acuático que necesitan de arboleda junto a ríos y pantanos para asentar sus colonias de cría y dormideros, buscando la seguridad con respecto a los predadores que le brinda el agua. Es este pues uno de los mejores lugares en el Guadiana para observar este tipo de aves.

Aves susceptibles de observación

Avetorillo Común (<i>Ixobrychus minutus</i>)	E + i
Martinete Común (<i>Nycticorax nycticorax</i>)	E + i
Garcilla Cangrejera (<i>Ardeola ralloides</i>)	e + i
Garcilla Bueyera (<i>Bubulcus ibis</i>)	R
Garceta Común (<i>Egretta garzetta</i>)	r + l
Garceta Grande (<i>Casmerodius albus</i>)	l
Garza Real (<i>Ardea cinerea</i>)	r + l
Garza Imperial (<i>Ardea purpurea</i>)	e + m
Cigüeña Negra (<i>Ciconia nigra</i>)	E + i
Cigüeña Blanca (<i>Ciconia ciconia</i>)	E+R+l
Espátula Común (<i>Platalea leucorodia</i>)	M + l
Rascón Europeo (<i>Rallus aquaticus</i>)	R + l
Polluela Pintoja (<i>Porzana porzana</i>)	m + i
Focha Común (<i>Fulica atra</i>)	R + l
Cigüeñuela Común (<i>Himantopus himantopus</i>)	E + l
Avoceta Común (<i>Recurvirostra avosetta</i>)	m + i
Martín Pescador Común (<i>Alcedo atthis</i>)	R + l



Garcilla Bueyera

Estatus: R: Residente; r: Residente escaso; E: Estival; e: Estival escaso; l: Invernante; i: Invernante escaso; M: Migrante; m: Migrante escaso



X - 308596.56 Y - 4334246.23 Huso 30



Situación

Término de Talarrubias, en la margen derecha del embalse de García de Sola. Se accede por una carretera que se desvía en el Km. 17,6 de la carretera local de Valdecaballeros a la N-430.

Descripción

A este lugar se le llama así por ser realmente un punto habilitado para echar al agua del embalse embarcaciones deportivas y de recreo. De hecho, la Confederación Hidrográfica tiene en este lugar un pequeño puerto flotante para atraque y amarre de embarcaciones. Es realmente una zona de recreo y esparcimiento. Lo realmente interesante de este punto es su ubicación, no ya por el pantano, sino por tener unas magníficas vistas del pico del Risco en el extremo sur de la sierra del Manzano y de la zona Oeste de la sierra de Peloche, con laderas cubiertas de espeso monte mediterráneo y cumbres coronadas por impresionantes cantiles donde habitan especies de grandes rapaces como buitres, águilas reales o perdiceras, que se ven a menudo volando por la vertical de este lugar.

Aves susceptibles de observación

Ánade Azulón (<i>Anas platyrhynchos</i>)	R + I
Pato Colorado (<i>Netta rufina</i>)	r + I
Somormujo Lavanco (<i>Podiceps cristatus</i>)	R + I
Cormorán Grande (<i>Phalacrocorax carbo</i>)	r + I
Garza Real (<i>Ardea cinerea</i>)	r + I
Cigüeña Negra (<i>Ciconia nigra</i>)	E + i
Milano Negro (<i>Milvus migrans</i>)	E + I
Milano Real (<i>Milvus milvus</i>)	r + I
Alimoche Común (<i>Neophron percnopterus</i>)	E + i
Buitre Leonado (<i>Gyps fulvus</i>)	R
Buitre Negro (<i>Aegypius monachus</i>)	R
Culebrera Europea (<i>Circaetus gallicus</i>)	E
Águila Real (<i>Aquila chrysaetos</i>)	R
Águila Perdicera (<i>Hieraaetus fasciatus</i>)	R
Halcón Peregrino (<i>Falco peregrinus</i>)	r + I



Estatus: R: Residente; r: Residente escaso; E: Estival; e: Estival escaso; I: Invernante; i: Invernante escaso; M: Migrante; m: Migrante escaso



Buitre Negro



X - 312297 Y - 434159 Huso 30



Situación

Término municipal de Helechosa de los Montes, situado justo encima de la población, al suroeste de la misma y a una altitud aproximada de 560 m. Se accede desde el pueblo, por un camino pavimentado llamado de “los depósitos”, una empinada subida que sitúa al visitante tras unos quinientos metros de recorrido en una cota 100 m. por encima del nivel de las casas.

Descripción

El camino de acceso hasta este punto pasa entre pequeñas parcelas de olivos plantados en terrazas practicadas en el terreno para superar el fuerte desnivel existente. En cuanto se superan estos pequeños huertos, aledaños a las casas del pueblo, la repoblación forestal se hace cada vez mas patente, con grandes pinos mezclados con quejigos en un suelo cubierto por un denso tapiz de brezo. Llegados al punto elegido, cuando la vista se dirige al suroeste, en el corazón de la Reserva Regional de Cijara, este tapiz vegetal se magnifica, con grandes manchas de pinar. Al este, el pueblo de Helechosa se ve flanqueado por dos profundos valles formados por sendos arroyos que descendiendo de la Sierra de la Rinconada, van a desaguar en el embalse del Cijara, del que se contempla una gran extensión. Destaca en su orilla derecha un gran paredón de roca casi inundado y la Isla del Cijara, cerro coronado también de roca, lugares ambos muy apetecidos por grandes aves rapaces e incluso la Cigüeña Negra para reproducirse.

Aves susceptibles de observación

Cigüeña Negra (<i>Ciconia nigra</i>)	E + i
Alimoche Común (<i>Neophron percnopterus</i>)	E + i
Buitre Leonado (<i>Gyps fulvus</i>)	R
Águila Real (<i>Aquila chrysaetos</i>)	R
Águila Perdicera (<i>Hieraaetus fasciatus</i>)	R
Vencejo Real (<i>Apus melba</i>)	E
Golondrina Dáurica (<i>Hirundo daurica</i>)	E
Petirrojo (<i>Erithacus rubecula</i>)	r + l
Collalba Negra (<i>Oenanthe leucura</i>)	R
Roquero Solitario (<i>Monticola solitarius</i>)	R
Mito (<i>Aegithalos caudatus</i>)	R
Herrerillo Capuchino (<i>Parus cristatus</i>)	R
Oropéndola (<i>Oriolus oriolus</i>)	E



Vencejo Real

Estatus: R: Residente; r: Residente escaso; E: Estival; e: Estival escaso; l: Invernante; i: Invernante escaso; M: Migrante; m: Migrante escaso



X - 335197.52 Y - 4352603.82 Huso 30



Situación

Término municipal de Villarta de los Montes, a unos cuatro kilómetros de la población, en la carretera BA-158, de Villarta a la N-430, poco antes del límite de nuestra comunidad con Castilla-La Mancha.

Descripción

Este punto, situado en la bajada hacia Villarta por la umbría de la Sierra Cabrero, tras pasar el puerto de la Porrilla, es un mirador natural excepcional. Aunque situado fuera de la Reserva Regional de Cijara, tiene una vista impresionante de los montes de este espacio y sobretodo de la depresión del río Guadiana, en cuya falda esta ubicado el pueblo, flanqueado por dos profundos valles formados por sendos arroyos que vierten directamente al embalse de Cijara. La carretera pasa sorteando parcelas de olivar y, tras un breve trayecto, una mancha de castaños sustituye a los olivos, formando un bosque galería con la carretera, pues las ramas se entrecruzan desde ambos lados de esta estrecha vía, en el paraje es conocido localmente como Los Castaños.

Aves susceptibles de observación

Cigüeña Negra (<i>Ciconia nigra</i>)	E + i
Abejero Europeo (<i>Pernis apivorus</i>)	m
Buitre Leonado (<i>Gyps fulvus</i>)	R
Buitre Negro (<i>Aegypius monachus</i>)	R
Gavilán Común (<i>Accipiter nisus</i>)	r+m+i
Águila Real (<i>Aquila chrysaetos</i>)	R
Águila Perdicera (<i>Hieraaetus fasciatus</i>)	R
Paloma Torcaz (<i>Columba palumbus</i>)	R + I
Pito Real (<i>Picus viridis</i>)	R
Pico Picapinos (<i>Dendrocopos major</i>)	R
Collalba Negra (<i>Oenanthe leucura</i>)	R
Roquero Solitario (<i>Monticola solitarius</i>)	R
Curruca Cabecinegra (<i>Sylvia melanocephala</i>)	R
Trepador Azul (<i>Sitta europaea</i>)	R
Agateador Común (<i>Certhia brachydactyla</i>)	R
Arrendajo (<i>Garrulus glandarius</i>)	R



Trepador Azul

Estatus: R: Residente; r: Residente escaso; E: Estival; e: Estival escaso; I: Invernante; i: Invernante escaso; M: Migrante; m: Migrante escaso



X -345820.71 Y - 4340408.13 Huso 30



Situación

Término municipal de Villarta de los Montes. Este punto se encuentra dentro de la Reserva Regional de Cijara, al sur de la misma y a unos cinco kilómetros de Villarta, al oeste de la población. Son diferentes las vías por las que se puede acceder, pero los accesos más cercanos son: pista forestal que sigue la cañada real Segoviana partiendo desde Villarta hacia el oeste, o bien una pista forestal que parte de la carretera BA-158, bajando del alto de La Porrilla a unos tres kilómetros de Villarta en dirección oeste. A ambas pistas se les llama “del Robledillo”.

Descripción

El Robledillo es un monte público de la Reserva Regional de Caza del Cijara. La zona es de las de mayor interés dentro de este espacio, desde el punto de vista forestal, paisajístico y ambiental. En este lugar se encuentran los pinos de repoblación más desarrollados y el único monte de Roble melojo de toda La Siberia; por otra parte, las vaguadas de los dos arroyos que nacen en estos montes (El Robledillo y El Castaño) conservan aún intacto el primitivo bosque autóctono, con una variada masa forestal de castaños, nogales, robles, quejigos, fresnos, álamos, sauces, etc. En el centro del profundo valle se encuentra la casa forestal El Robledillo, junto a varias piscinas naturales formadas en el cauce del arroyo del Castaño. Desde esta casa se inicia un recorrido que sube por la llamada pista de La Peña hasta una explanada situada a considerable altitud, habilitada como mirador de paisajes, desde donde se divisa todo este monte, empinadas laderas de cerros coronados por cantiles de roca y los espectaculares valles por los que descienden los arroyos hasta vaciar en el embalse de Cijara, del que también se contempla una gran superficie.

Aves susceptibles de observación

Cigüeña Negra (<i>Ciconia nigra</i>)	E + i
Alimoche Común (<i>Neophron percnopterus</i>)	E + i
Buitre Leonado (<i>Gyps fulvus</i>)	R
Águila Real (<i>Aquila chrysaetos</i>)	R
Águila Perdicera (<i>Hieraaetus fasciatus</i>)	R
Búho Real (<i>Bubo bubo</i>)	R
Vencejo Real (<i>Apus melba</i>)	E
Martín Pescador Común (<i>Alcedo atthis</i>)	E + I
Golondrina Dáurica (<i>Hirundo daurica</i>)	E
Petirrojo (<i>Erithacus rubecula</i>)	r + I
Collalba Negra (<i>Oenanthe leucura</i>)	R
Roquero Solitario (<i>Monticola solitarius</i>)	R
Mito (<i>Aegithalos caudatus</i>)	R
Herrerillo Capuchino (<i>Parus cristatus</i>)	R
Rabilargo Ibérico (<i>Cyanopica cyana</i>)	R



Golondrina Dáurica

Estatus: R: Residente; r: Residente escaso; E: Estival; e: Estival escaso; I: Invernante; i: Invernante escaso; M: Migrante; m: Migrante escaso



X - 341487

Y - 4341674

Huso 30



Situación

Término municipal de Garbayuela, al este de esta población. Se accede por una pista rural asfaltada que se inicia en la carretera BA-073 de Tamurejo a Garbayuela, justo a la llegada al pueblo de esta vía.

Descripción

Recorrido desde el pueblo de Garbayuela, por la Cañada Real, hasta su confluencia con la carretera N-430, ya en el término de Fuenlabrada de los Montes. Tomando dirección Este desde Garbayuela por la vía pecuaria, el camino atraviesa en un primer tramo pequeñas parcelas de erial y huertos familiares, en la solana de la sierra de Mirabueno. El camino se topa con el Río Guadalemar, justo en la divisora de la comunidad Extremeña con Castilla-La Mancha, depresión que forma este curso fluvial entre las sierras de Navalagrulla y Mirabueno, en donde el ayuntamiento de Garbayuela ha construido un pequeño área de recreo y esparcimiento, con una piscina natural.

A partir de aquí el camino continua siguiendo el curso del río, menos accesible pero más interesante desde el punto de vista natural, pues discurre por un estrecho entre cerros coronados por pequeños farallones de roca, con laderas repobladas de pinos, y bajo los árboles un espeso matorral mediterráneo formando grandes manchas, famosas por la abundancia en especies de caza mayor.

La cañada sigue el curso del río, pero llega un punto en que el camino se hace imposible de seguir y es necesario abandonar la vía pecuaria. Hacia el norte, el nuevo camino discurre entre dehesas de encinar muy bien conservadas, con la explotación clásica de este agrosistema, con cereal de secano y aprovechamiento ganadero con ovino y porcino. Entre caminos bordeados por alambradas para la ganadería extensiva, el camino sigue hasta encontrar la carretera N-430, fin del itinerario.

Aves susceptibles de observación

Ánade Azulón (<i>Anas platyrhynchos</i>)	R + I
Garza Real (<i>Ardea cinerea</i>)	r + I
Cigüeña Negra (<i>Ciconia nigra</i>)	E + i
Culebrera Europea (<i>Circaetus gallicus</i>)	E
Águila Calzada (<i>Hieraaetus pennatus</i>)	E + I
Águila Perdicera (<i>Hieraaetus fasciatus</i>)	R
Pito Real (<i>Picus viridis</i>)	R
Pico Picapinos (<i>Dendrocopos major</i>)	R
Ruiseñor Común (<i>Luscinia megarhynchos</i>)	E
Collalba Negra (<i>Oenanthe leucura</i>)	R
Roquero Solitario (<i>Monticola solitarius</i>)	R
Carricero Común (<i>Acrocephalus scirpaceus</i>)	E
Curruca Mosquitera (<i>Sylvia borin</i>)	M
Mosquitero Común (<i>Phylloscopus collybita</i>)	I
Agateador Común (<i>Certhia brachydactyla</i>)	R
Arrendajo (<i>Garrulus glandarius</i>)	R



Mosquitero Común

Estatus: R: Residente; r: Residente escaso; E: Estival; e: Estival escaso; I: Invernante; i: Invernante escaso; M: Migrante; m: Migrante escaso



X-327632.14 Y-4324472.03
X-322337.84 Y-4329486.91 Huso 30



Situación

Limite de los términos municipales de Garlitos y Baterno. A este punto se accede por la carretera BA-134, carretera que desde la BA-136, tramo Siruela-Tamurejo, llega a la población manchega de Chillón.

Descripción

Este es un punto junto a la carretera descrita que hace de paso de la solana a la umbría de la Sierra del Azorejo. Es un lugar de parada ideal para contemplar los amplios valles formados al este y oeste de la citada sierra, como contrapunto al ambiente forestal de este collado. Al este, en primer término, el valle formado por el Arroyo Grande y sus numerosos emisarios, entre extensos encinares adeshados; al fondo los pequeños pueblos de Tamurejo y Baterno en la solana de las sierras que hacen de límite entre Extremadura y Castilla La Mancha. En el oeste, un fértil valle en el término de Garlitos, por donde discurre el arroyo de la Dehesa, igual que los anteriores, afluente del Río Esteras, curso fluvial que se divisa mas al sur. Este valle también esta ocupado por dehesas de encinas, aquí salpicadas de buenos ejemplares de quejigos. El valle se ve flanqueado frente a nuestra posición por la sierra de Siruela, aquí en su extremo sur, con el llamado Morro del Palo como punto mas elevado en esta parte de la sierra. La zona repoblada anexa a este punto tiene renombre en La Siberia por ser de las mejores fincas de caza mayor en la comarca: El Borracho.

Aves susceptibles de observación

Milano Negro (<i>Milvus migrans</i>)	E + I
Buitre Negro (<i>Aegypius monachus</i>)	R
Culebrera Europea (<i>Circaetus gallicus</i>)	E
Azor Común (<i>Accipiter gentilis</i>)	r
Gavilán Común (<i>Accipiter nisus</i>)	r+m+i
Águila Calzada (<i>Hieraaetus pennatus</i>)	E + I
Mochuelo Europeo (<i>Athene noctua</i>)	R
Cárabo Común (<i>Strix aluco</i>)	R
Pito Real (<i>Picus viridis</i>)	R
Pico Picapinos (<i>Dendrocopos major</i>)	R
Curruca Capirotada (<i>Sylvia atricapilla</i>)	r + I
Curruca Cabecinegra (<i>Sylvia melanocephala</i>)	R
Trepador Azul (<i>Sitta europaea</i>)	R
Agateador Común (<i>Certhia brachydactyla</i>)	R
Arrendajo (<i>Garrulus glandarius</i>)	R



Mochuelo Europeo

Estatus: R: Residente; r: Residente escaso; E: Estival; e: Estival escaso; I: Invernante; i: Invernante escaso; M: Migrante; m: Migrante escaso



X - 332622.47 Y - 4309628.75 Huso 30



Situación

Término municipal de Garlitos, al sureste de esta población. Este recorrido, que parte desde la misma población de Garlitos, se realiza por una pista rural asfaltada de acceso a las fincas de la zona sur del término. Al llegar al valle del río Esteras y encontrarnos con el río, cambia su trayectoria hacia el este, discurriendo paralela al cauce, río arriba, hasta la confluencia con la carretera BA-073, en el puente de dicha carretera sobre este río, carretera que va a la población manchega de Chillón. Tiene pues este recorrido dos vías de acceso.

Descripción

El tramo más interesante de este itinerario es el que discurre paralelo al valle del río. El Esteras, declarado LIC (Lugar de Importancia Comunitaria), aquí en su curso bajo, discurre por un amplio valle en un terreno ondulado, laderas densamente pobladas de encinas, dehesas con aprovechamientos clásicos, cereal de secano en tercerías o cuartos y ganadería de cerdo, ovino y vacuno. Las zonas de difícil mecanización del terreno conservan un tapiz de denso matorral mediterráneo, grandes manchas que son el hábitat de especies silvestres cinegéticas de caza mayor. El cauce del río presenta un sinfín de pequeñas charcas y las leves ondulaciones en su trazado vienen determinadas por numerosos afloramientos rocosos, que sortea de forma natural el cauce, elementos utilizados como pesquiles por algunas especies de aves. Las orillas están densamente pobladas por vegetación de ribera, quedando en ocasiones oculto el cauce para la vista lateral del mismo. La presencia de árboles es constante: fresnos, chopos, sauces, álamos se suceden en grupos no muy numerosos o de forma individual. El tramo de río cercano al puente sobre la carretera a Chillón es especialmente atractivo para los patos por ser abierto y presentar numerosas charcas.

Aves susceptibles de observación

Cerceta Común (<i>Anas crecca</i>)	I
Ánade Azulón (<i>Anas platyrhynchos</i>)	R + I
Perdiz Roja (<i>Alectoris rufa</i>)	R
Zampullín Común (<i>Tachybaptus ruficollis</i>)	R + I
Avetorillo Común (<i>Ixobrychus minutus</i>)	E + i
Garcilla Bueyera (<i>Bubulcus ibis</i>)	E + I
Garza Real (<i>Ardea cinerea</i>)	r + I
Cigüeña Negra (<i>Ciconia nigra</i>)	E + i
Cigüeña Blanca (<i>Ciconia ciconia</i>)	E+R+I
Milano Negro (<i>Milvus migrans</i>)	E + I
Culebrera Europea (<i>Circaetus gallicus</i>)	E
Águila Calzada (<i>Hieraaetus pennatus</i>)	E + I
Mochuelo Europeo (<i>Athene noctua</i>)	R
Martín Pescador Común (<i>Alcedo atthis</i>)	R + I
Lavandera Blanca (<i>Motacilla alba</i>)	R + I
Carricero Común (<i>Acrocephalus scirpaceus</i>)	E



Garcilla Bueyera

Estatus: R: Residente; r: Residente escaso; E: Estival; e: Estival escaso; I: Invernante; i: Invernante escaso; M: Migrante; m: Migrante escaso



X-323154.14 Y-4305293.48
 X-332551.33 Y-4305283.77 Huso 30



Situación

La Motilla es el segundo punto mas elevado de la Sierra de Siruela, con 940 m de altitud. Esta situado en el límite de los términos municipales de Siruela y Garlitos. Tiene varios accesos, pero el más sencillo es la pista rural que sale de la carretera BA-136, de Siruela a Tamurejo, a un kilómetro del primero, pista conocida por ser la vía de acceso a la Ermita de Nuestra Señora de Altagracia, patrona de Siruela.

Descripción

La Motilla se encuentra en el centro geográfico de la Sierra de Siruela, ubicado en un paraje desprovisto de cobertura arbórea y arbustiva, un calvero formado por un amplio cortafuegos realizado entre las diferentes masas de cultivos forestales. Es un punto de la Sierra de Siruela con mucho interés botánico, pues los trabajos de entresaca de pinos y limpieza de suelos para prevención de los incendios van recuperando amplios rodales de vegetación autóctona entre los pinares. Podemos ver masas homogéneas de madroño, grupos de encinas jóvenes, quejigales, coscojares, brezales, manchas de romero, lentisco, etc., que al quedar al descubierto dan un toque de original diversidad al monótono paisaje de los pinares. Por otra parte, dada su altitud, es un punto magnifico para observación e interpretación de los numerosos paisajes de la comarca. Desde aquí se divisan amplios territorios desarbolados y magnificas dehesas en los términos municipales de Talarrubias, Siruela, Garbayuela, Tamurejo y Baterno, como pueblos mas cercanos, y el brazo del embalse de La Serena que recibe las aguas de los ríos Siruela y Guadalemar.

Aves susceptibles de observación

Abejero Europeo (<i>Pernis apivorus</i>)	m
Buitre Leonado (<i>Gyps fulvus</i>)	R
Buitre Negro (<i>Aegypius monachus</i>)	R
Azor Común (<i>Accipiter gentilis</i>)	r
Gavilán Común (<i>Accipiter nisus</i>)	r + m + i
Águila Perdicera (<i>Hieraaetus fasciatus</i>)	R
Búho Chico (<i>Asio otus</i>)	r + l
Pito Real (<i>Picus viridis</i>)	R
Pico Picapinos (<i>Dendrocopos major</i>)	R
Alondra Totovía (<i>Lullula arborea</i>)	R + l
Collalba Negra (<i>Oenanthe leucura</i>)	R
Agateador Común (<i>Certhia brachydactyla</i>)	R
Arrendajo (<i>Garrulus glandarius</i>)	R
Camachuelo Común (<i>Pyrrhula pyrrhula</i>)	l
Picogordo (<i>Coccothraustes coccothraustes</i>)	r + l



Águila Perdicera

Estatus: R: Residente; r: Residente escaso; E: Estival; e: Estival escaso; l: Invernante; i: Invernante escaso; M: Migrante; m: Migrante escaso



X - 323580.14

Y - 4313183.78

Huso 30



Situación

Al oeste de Siruela, en la carretera BA-136, de Talarrubias a Siruela, a unos ocho kilómetros de esta última población. El interior mismo de las dehesas de este paraje se recorre de oeste a este por una pista agraria de servicio a las numerosas parcelas en que se divide la finca.

Descripción

Se trata de una dehesa de viejas encinas, asentada sobre una zona relativamente llana o con leves ondulaciones del terreno, al menos en la zona central de la misma, no así en su parte occidental, que presenta una escarpada orografía, con los cerros que encajan al embalse de la Serena. El sistema de explotación de la dehesa es el tradicional, con siembra de cereal de secano a turnos y aprovechamiento ganadero con ovino, tanto de la montanera como de las rastrojeras. En varias vaguadas de esta dehesa se han construido pequeñas charcas para abrevadero del ganado. Las características descritas, con amplias superficies de terreno, arboleda dispersa, constante recurso herbáceo y existencia de láminas de agua, han hecho de este territorio una de las mejores zonas, para la alimentación de las grullas invernantes en la comarca.

Aves susceptibles de observación

Cerceta Común (<i>Anas crecca</i>)	I
Ánade Azulón (<i>Anas platyrhynchos</i>)	R + I
Garcilla Bueyera (<i>Bubulcus ibis</i>)	R
Garza Real (<i>Ardea cinerea</i>)	r + I
Cigüeña Blanca (<i>Ciconia ciconia</i>)	E+R+I
Milano Negro (<i>Milvus migrans</i>)	E + I
Aguilucho Lagunero Occid. (<i>Circus aeruginosus</i>)	R + I
Aguilucho Pálido (<i>Circus cyaneus</i>)	r + I
Aguilucho Cenizo (<i>Circus pygargus</i>)	E
Grulla Común (<i>Grus grus</i>)	I
Sisón Común (<i>Tetrax tetrax</i>)	R + I
Avutarda Común (<i>Otis tarda</i>)	R
Alcaraván Común (<i>Burhinus oedicephalus</i>)	R + I
Mochuelo Europeo (<i>Athene noctua</i>)	R
Cogujada Común (<i>Galerida cristata</i>)	R
Alondra Totovía (<i>Lullula arborea</i>)	R + I
Alondra Común (<i>Alauda arvensis</i>)	I



Estatus: R: Residente; r: Residente escaso; E: Estival; e: Estival escaso; I: Invernante; i: Invernante escaso; M: Migrante; m: Migrante escaso



X-313119.45 Y-4317792.16
X-312291.91 Y-4316710.73 Huso 30



Situación

Talarrubias es un pueblo de la comarca de La Siberia situado en el centro de la llanura existente entre las cuencas de los ríos Guadiana y Zújar, y las Sierras de los Golondrinos y las Chimeneas. La plaza de la Constitución es la principal del pueblo y esta situada en el centro del mismo.

Descripción

El edificio que preside la plaza es la antigua Iglesia parroquial de Santa Catalina, edificación del siglo XVI de estilo gótico, con añadidos mudéjares y renacentistas y en la que destaca su bonita torre de estilo barroco. En esta iglesia se asienta una colonia de Cigüeña Blanca de mas de 25 parejas, con nidos repartidos por todo el edificio, construidos en las cumbres, espadañas y fundamentalmente en las cornisas de la torre principal y el campanario.

Aves susceptibles de observación

Cigüeña Blanca (<i>Ciconia ciconia</i>)	E+R+I
Cernícalo Primilla (<i>Falco naumanni</i>)	E + i
Lechuza Común (<i>Tyto alba</i>)	R
Vencejo Común (<i>Apus apus</i>)	E
Golondrina Común (<i>Hirundo rustica</i>)	E
Avión Común (<i>Delichon urbicum</i>)	E + i
Grajilla (<i>Corvus monedula</i>)	R
Estornino Negro (<i>Sturnus unicolor</i>)	R
Gorrión Común (<i>Passer domesticus</i>)	R



Estatus: R: Residente; r: Residente escaso; E: Estival; e: Estival escaso; I: Invernante; i: Invernante escaso; M: Migrante; m: Migrante escaso



X - 306745.66 Y - 4323853.94 Huso 30

CONVENTO DE LA VISITACIÓN



Situación

Puebla de Alcocer, localidad de la Siberia se asienta en la falda norte de la Sierra de Lares, en un bonito paraje natural desde cuyo punto mas elevado se contempla un amplio territorio de la comarca. El convento de la Visitación se localiza al sur de la población junto a la carretera EX - 103, que llega hasta aquí desde Castuera.

Descripción

El Convento de la Visitación o de las Agustinas es un antiguo complejo conventual que data del siglo XVI, abandonado durante la Guerra Civil por las monjas que lo habitaban. En los restos el edificio se asienta una gran colonia de Cigüeña Blanca, con más de treinta parejas que tienen sus nidos asentados en las cumbres de muros, espadañas y tejados, ofreciendo un hermoso atractivo al edificio. Los numerosos pequeños huecos de las paredes y tejas acogen así mismo una gran colonia de Cernícalo Primilla, espacio vital que comparten con multitud de grajillas, gorriones, estorninos, vencejos e incluso algún mochuelo.

Aves susceptibles de observación

Cigüeña Blanca (<i>Ciconia ciconia</i>)	E+R+I
Cernícalo Primilla (<i>Falco naumanni</i>)	E + i
Cernícalo Vulgar (<i>Falco tinnunculus</i>)	R + I
Paloma Zurita (<i>Columba oenas</i>)	r + I
Lechuza Común (<i>Tyto alba</i>)	R
Mochuelo Europeo (<i>Athene noctua</i>)	R
Vencejo Común (<i>Apus apus</i>)	E
Carraca Europea (<i>Coracias garrulus</i>)	E
Abubilla (<i>Upupa epops</i>)	R + I
Golondrina Común (<i>Hirundo rustica</i>)	E
Avión Común (<i>Delichon urbicum</i>)	E + i
Colirrojo Tizón (<i>Phoenicurus ochruros</i>)	M + I
Grajilla (<i>Corvus monedula</i>)	R
Estornino Negro (<i>Sturnus unicolor</i>)	R
Gorrión Común (<i>Passer domesticus</i>)	R



Cernícalo Primilla

Estatus: R: Residente; r: Residente escaso; E: Estival; e: Estival escaso; I: Invernante; i: Invernante escaso; M: Migrante; m: Migrante escaso



X - 304377.6

Y - 4318307.54

Huso 30

CERRO MASATRIGO



Situación

Término municipal de Esparragosa de Lares, al Sur de esta población. Se accede por la carretera EX-322, de Cabeza del Buey a Puebla de Alcocer, carretera que circunvala este cerro perimetralmente, con un solo sentido de circulación por ambos lados del mismo.

Descripción

Masatrigo es un cerro en forma de cono situado en la antigua desembocadura del río Guadalemar en el Zújar. Con la construcción de la Presa de la Serena las aguas de este embalse inundaron su base, emergiendo el resto del cono como un islote, que no lo es, pues queda unido a tierra por un estrecho istmo.

Las laderas de este cerro presentan su superficie cubierta de pasto y una masa arbórea de encinas y acebuches principalmente, aunque también se encuentran majuelos, peruétanos y especies de arbustos como retamas, lentiscos, lavandas, etc. En gran parte de este cerro se han llevado a cabo labores de reforestación, con pinos, alcornoques, encinas y acebuches. Al cerro solo se puede acceder a pie, pues las puertas metálicas que cierran el vallado circular del cerro se encuentran clausuradas con candado, permitiéndose solo el paso a personas, a través de un pequeño paso lateral. Existen cuatro puntos utilizados como miradores, aunque solo uno de ellos tiene una infraestructura estable. Impresionan los doscientos metros de diferencia de nivel existentes entre la superficie del agua del embalse y la cumbre del cerro. Con sus 526 m. de altitud se convierte en una atalaya ideal para la contemplación panorámica de los parajes del norte de La Serena y la zona meridional de La Siberia, comarcas separadas por la impresionante brecha abierta por el embalse.

Aves susceptibles de observación

Ánade Azulón (<i>Anas platyrhynchos</i>)	R + I
Ánade Rabudo (<i>Anas acuta</i>)	I
Pato Colorado (<i>Netta rufina</i>)	r + I
Zampullín Común (<i>Tachybaptus ruficollis</i>)	R + I
Somormujo Lavanco (<i>Podiceps cristatus</i>)	R + I
Cormorán Grande (<i>Phalacrocorax carbo</i>)	r + I
Garza Real (<i>Ardea cinerea</i>)	r + I
Cigüeña Negra (<i>Ciconia nigra</i>)	E + i
Cigüeña Blanca (<i>Ciconia ciconia</i>)	E+R+i
Buitre Leonado (<i>Gyps fulvus</i>)	R
Grulla Común (<i>Grus grus</i>)	I
Gaviota Reidora (<i>Larus ridibundus</i>)	r + i
Avión Roquero (<i>Ptyonoprogne rupestris</i>)	R
Collalba Negra (<i>Oenanthe leucura</i>)	R
Roquero Solitario (<i>Monticola solitarius</i>)	R



Cigüeña blanca

Estatus: R: Residente; r: Residente escaso; E: Estival; e: Estival escaso; I: Invernante; i: Invernante escaso; M: Migrante; m: Migrante escaso



X - 308658

Y - 4311709

Huso 30



Situación

Término municipal de Capilla, al Este de esta población. Se accede por una antigua carretera convertida actualmente en pista rural de acceso a fincas, que parte de la carretera EX-323, de Capilla a Chillón, en dirección oeste. Esta pista rural era la anterior carretera a Chillón, cuyo trazado hubo de ser modificado tras inundarse parte de ella por la construcción del embalse de La Serena.

Descripción

La dehesa es el ecosistema predominante en la zona. Asentadas sobre un terreno llano de pastos dedicado a la ganadería de ovino y vacuno en extensivo, son dehesas de encinar muy aclaradas, con árboles viejos de mediano porte. Hay gran cantidad de árboles muertos, que se han secado por la asfixia radicular al encontrarse en zona inundable por el embalse. Al ser terrenos llanos, las orillas del embalse presentan aguas muy someras; es el tipo de biotopo elegido por las grullas como dormitorio. Además hay también una gran colonia de Cigüeña Blanca con nidos construidos sobre las encinas.

Aves susceptibles de observación

Ánade Azulón (<i>Anas platyrhynchos</i>)	R + I
Ánade Rabudo (<i>Anas acuta</i>)	I
Pato Colorado (<i>Netta rufina</i>)	r + I
Porrón Moñudo (<i>Aythya fuligula</i>)	I
Somormujo Lavanco (<i>Podiceps cristatus</i>)	R + I
Garza Real (<i>Ardea cinerea</i>)	r + I
Cigüeña Blanca (<i>Ciconia ciconia</i>)	E+R+I
Aguilucho Lagunero Occid. (<i>Circus aeruginosus</i>)	R + I
Aguilucho Pálido (<i>Circus cyaneus</i>)	r + I
Grulla Común (<i>Grus grus</i>)	I
Cigüeñuela Común (<i>Himantopus himantopus</i>)	E + I
Avoceta Común (<i>Recurvirostra avosetta</i>)	m + i
Alcaraván Común (<i>Burhinus oedicephalus</i>)	R + I
Chorlitejo Chico (<i>Charadrius dubius</i>)	E + i
Archibebe Común (<i>Tringa totanus</i>)	M + i



Estatus: R: Residente; r: Residente escaso; E: Estival; e: Estival escaso; I: Invernante; i: Invernante escaso; M: Migrante; m: Migrante escaso



X - 322656.53 Y - 4297536.14 Huso 30

SIERRA DE LA MORALEJA



Situación

Término municipal de Capilla. La sierra esta situada al sureste de la población. Las dos vertientes de la sierra: noreste y suroeste se recorren linealmente por sendas carreteras, que van con destino a poblaciones de la provincia manchega de Ciudad Real. La EX – 323, que discurre por la cara noroeste va a Chillón, por el sureste una carretera que parte de la anterior, justo en el puente construido sobre el embalse de la Serena recorre la sierra con dirección a la población de Guadalmeiz.

Descripción

La sierra de La Moraleja es una formación montañosa orientada de noroeste a sureste, y altitudes que oscilan entre los 482 y los 796 m. Las cumbres se ven coronadas por grandes farallones de roca que en lado meridional descienden en ocasiones hasta su base. En ambas vertientes las laderas se encuentran pobladas por una espesa masa de matorral mediterráneo con encinas y alcornoques entremezclados. Desde el piedemonte amplias dehesas de encinas se extienden hasta las márgenes del embalse de La Serena. Es un paraje muy atractivo desde el punto de vista paisajístico y ornitológico. Los distintos ecosistemas presentes concentran un importante número de diferentes especies de aves, desde las grandes rapaces en los cantiles de la sierra, hasta la variada avifauna asociada al monte y matorral o la dehesa; aquí se registran altas concentraciones de grullas en el periodo de invernada de estas aves en la región. Las carreteras descritas son la vía lógica para recorrer la sierra linealmente. No es posible rodearla perimetralmente pues en el sureste de la misma, lo que es límite de la Comunidad Extremeña con Castilla La Mancha no existe una vía de acceso que permita atravesarla para comunicar ambas carreteras, con lo que el itinerario es de ida y vuelta.

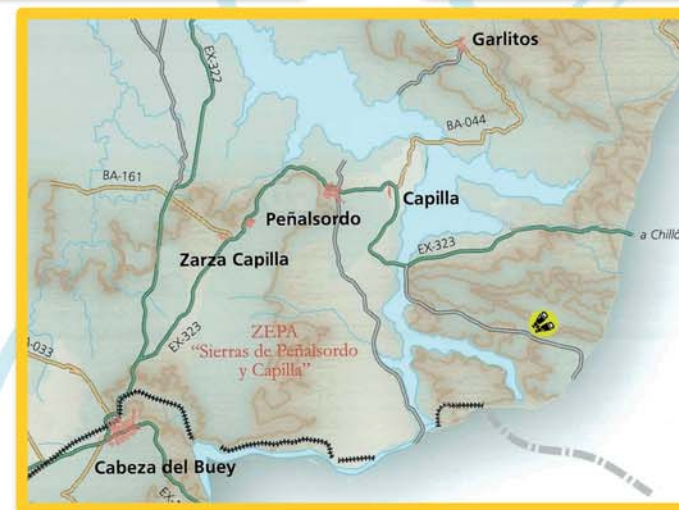
Aves susceptibles de observación

Perdiz Roja (<i>Alectoris rufa</i>)	R
Cigüeña Negra (<i>Ciconia nigra</i>)	E + i
Cigüeña Blanca (<i>Ciconia ciconia</i>)	E+R+i
Milano Negro (<i>Milvus migrans</i>)	E + I
Milano Real (<i>Milvus milvus</i>)	r + I
Buitre Leonado (<i>Gyps fulvus</i>)	R
Culebrera Europea (<i>Circaetus gallicus</i>)	E
Busardo Ratonero (<i>Buteo buteo</i>)	R + I
Águila Real (<i>Aquila chrysaetos</i>)	R
Águila Calzada (<i>Hieraaetus pennatus</i>)	E + I
Águila Perdicera (<i>Hieraaetus fasciatus</i>)	R
Halcón Peregrino (<i>Falco peregrinus</i>)	r + I
Grulla Común (<i>Grus grus</i>)	I
Búho Real (<i>Bubo bubo</i>)	R
Mochuelo Europeo (<i>Athene noctua</i>)	R



Milano Negro

Estatus: R: Residente; r: Residente escaso; E: Estival; e: Estival escaso; I: Invernante; i: Invernante escaso; M: Migrante; m: Migrante escaso



X-319891.27 X-330047.72 X-327391.85
 Y-4295719.24 Y-4297037.74 Y-4290482.48 Huso 30

CUEVAS DE "EL RINCÓN"



Situación

Término municipal de Capilla, al sur de esta población. Se accede por la antigua carretera de Peñalsordo a la estación de ferrocarril de Belalcázar. El firme de la carretera se encuentra en mal estado debido a la falta de mantenimiento, aunque es posible circular con vehículos por ella teniendo precaución. Esta carretera se ve interrumpida por las aguas del embalse de La Serena.

Descripción

Las cuevas del Rincón se encuentran ubicadas en las peñas del extremo oeste de la Sierra de la Moraleja, en la margen izquierda del embalse de La Serena. Es un paisaje serrano no muy espectacular, con frecuentes afloramientos rocosos de cumbre y laderas tapizadas por pequeñas manchas de matorral mediterráneo. El serrato se encuentra bordeado por las aguas del pantano. Es el elemento acuático el que da importancia a este lugar. Aquí estaba la confluencia del río Guadalmez en el Zújar, ambos ríos inmersos actualmente en la explanada de agua de la cola del embalse. Las orillas de la cuenca de ambos ríos son muy suaves, y el bajo nivel de las aguas cerca de ellas deja al descubierto innumerables árboles secos por la inmersión. Estos árboles son aprovechados por varias especies de garzas e innumerables cormoranes como lugar de reunión para dormir, formándose espectaculares pajareras.

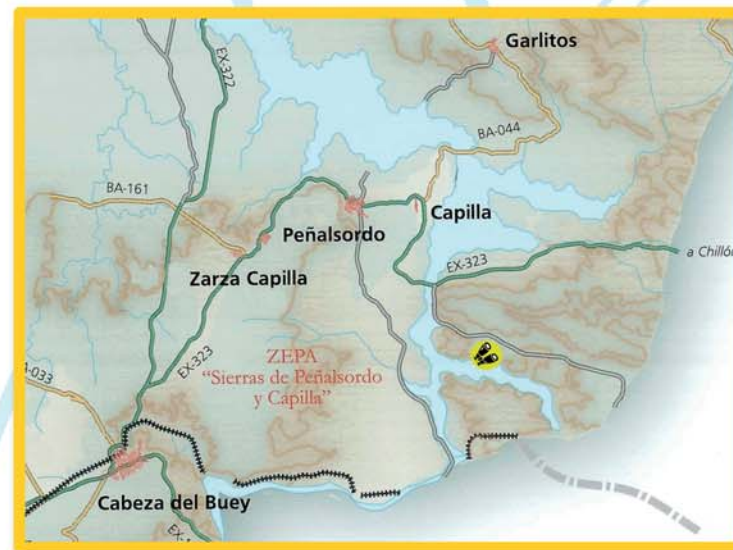
Aves susceptibles de observación

Cerceta Común (<i>Anas crecca</i>)	I
Ánade Azulón (<i>Anas platyrhynchos</i>)	R + I
Pato Colorado (<i>Netta rufina</i>)	r + I
Porrón Europeo (<i>Aythya ferina</i>)	r + I
Zampullín Común (<i>Tachybaptus ruficollis</i>)	R + I
Somormujo Lavanco (<i>Podiceps cristatus</i>)	R + I
Cormorán Grande (<i>Phalacrocorax carbo</i>)	r + I
Garcilla Bueyera (<i>Bubulcus ibis</i>)	R
Garceta Común (<i>Egretta garzetta</i>)	r + I
Garceta Grande (<i>Casmerodius albus</i>)	I
Garza Real (<i>Ardea cinerea</i>)	r + I
Garza Imperial (<i>Ardea purpurea</i>)	e + m
Espátula Común (<i>Platalea leucorodia</i>)	M + i
Grulla Común (<i>Grus grus</i>)	I



Cormoranes

Estatus: R: Residente; r: Residente escaso; E: Estival; e: Estival escaso; I: Invernante; i: Invernante escaso; M: Migrante; m: Migrante escaso



X - 318806.64 Y - 4293634.08 Huso 30



Situación

Término municipal de Zarza Capilla, en su extremo sur. Este punto se localiza en el río Zújar, cola del pantano de La Serena, en las inmediaciones del puente de la antigua carretera de Peñalsordo a la estación de ferrocarril de Belalcázar. Aquí hace límite la Comunidad Extremeña con Andalucía.

Descripción

Es una zona no muy amplia del río Zújar en la cola del Embalse de la Serena con rocas y árboles secos emergiendo del agua y orillas con pequeñas playas de canto rodado. El paraje no destaca por su interés paisajístico, pero en esta zona del río se forman grandes concentraciones de cormoranes y otras aves acuáticas.

Aves susceptibles de observación

Cerceta Común (<i>Anas crecca</i>)	I
Ánade Azulón (<i>Anas platyrhynchos</i>)	R + I
Somormujo Lavanco (<i>Podiceps cristatus</i>)	R + I
Cormorán Grande (<i>Phalacrocorax carbo</i>)	r + I
Garcilla Bueyera (<i>Bubulcus ibis</i>)	R
Garceta Común (<i>Egretta garzetta</i>)	r + I
Garza Real (<i>Ardea cinerea</i>)	r + I
Garza Imperial (<i>Ardea purpurea</i>)	e + m
Cigüeña Negra (<i>Ciconia nigra</i>)	E + i
Espátula Común (<i>Platalea leucorodia</i>)	M + i
Milano Negro (<i>Milvus migrans</i>)	E + I
Gallineta Común (<i>Gallinula chloropus</i>)	R
Focha Común (<i>Fulica atra</i>)	R + I
Cigüeñuela Común (<i>Himantopus himantopus</i>)	E + I
Avoceta Común (<i>Recurvirostra avosetta</i>)	m + i



Cigüeñuela común

Estatus: R: Residente; r: Residente escaso; E: Estival; e: Estival escaso; I: Invernante; i: Invernante escaso; M: Migrante; m: Migrante escaso



X - 320232.33

Y - 42877111.26

Huso 30



Situación

Término municipal de Zarza Capilla, al suroeste de la población. El acceso a este punto se puede realizar desde Zarza Capilla o desde Peñalsordo, siempre por pistas rurales sin asfaltar, aunque en buen estado de conservación.

Descripción

El Puerto de la Umbría es un paso de montaña entre las sierras del Torozo y de las Cabras. Las pistas de acceso hasta el puerto recorren linealmente la sierra del Torozo por su cara sur y oeste, dependiendo del inicio, bien sea desde Peñalsordo o Zarza Capilla respectivamente. Por el sur la pista atraviesa un terreno forestal, con plantaciones de pino que llegan hasta la cota del piedemonte de la sierra, punto en que la pista asciende hasta el puerto, flanqueada a ambos lados por una densa masa vegetal de matorral mediterráneo salpicado levemente de encinas y alcornoques. Desde Zarza Capilla, la pista pasa entre una intrincada red de pequeñas parcelas plantadas de olivar asentadas en las laderas de la sierra, compitiendo con el matorral hasta las cotas en que la mecanización de la tierra se complica por la pendiente; a partir de este nivel y hasta el puerto, el matorral gana la partida, pues hasta el camino se ve invadido. El puerto es una atalaya desde donde se observa el impresionante contraste que ofrece la árida llanura de La Serena respecto a la zona montuosa del sureste de esta comarca lindera con la Mancha y Andalucía. No solo es interesante desde el punto de vista paisajístico este lugar. Destaca también su elevado interés ornitológico, siendo normal observar rapaces como buitres leonados, alimoche, águila real, perdicera, halcón peregrino, búho real, etc. especies asociadas al roquedo, ya que todas estas sierras se ven coronadas por grandes e inaccesibles farallones de roca.

Aves susceptibles de observación

Cigüeña Negra (<i>Ciconia nigra</i>)	E + i
Alimoche Común (<i>Neophron percnopterus</i>)	E + i
Buitre Leonado (<i>Gyps fulvus</i>)	R
Águila Real (<i>Aquila chrysaetos</i>)	R
Águila Perdicera (<i>Hieraaetus fasciatus</i>)	R
Búho Real (<i>Bubo bubo</i>)	R
Vencejo Real (<i>Apus melba</i>)	E
Golondrina Dáurica (<i>Hirundo daurica</i>)	E
Petirrojo (<i>Erithacus rubecula</i>)	r + l
Collalba Negra (<i>Oenanthe leucura</i>)	R
Roquero Solitario (<i>Monticola solitarius</i>)	R
Mito (<i>Aegithalos caudatus</i>)	R
Herrerillo Capuchino (<i>Parus cristatus</i>)	R
Oropéndola (<i>Oriolus oriolus</i>)	E
Rabilargo Ibérico (<i>Cyanopica cyana</i>)	R



Cigüeña negra

Estatus: R: Residente; r: Residente escaso; E: Estival; e: Estival escaso; l: Invernante; i: Invernante escaso; M: Migrante; m: Migrante escaso



X - 312719.58 Y - 4291604.24 Huso 30

ESTACIÓN DE LAS CABRAS



Situación

Término municipal de Zarzacapilla, al oeste de esta población. Se accede desde Zarza Capilla o desde Peñalsordo, por pistas rurales sin asfaltar, bien conservadas y accesibles. Dista de estas poblaciones entre 12 y 15 km.

Descripción

Este paraje se localiza en el extremo oeste de la sierra de Las Cabras, en el valle formado por el arroyo del Buey, que hace de límite natural entre las comunidades extremeña y andaluza. Por una parte, es interesante el recorrido para llegar hasta el y por otra, el elevado interés ornitológico del punto de llegada por la concentración de aves rapaces existente en los cantiles de esta parte de la sierra. El recorrido por la cara sur de la sierra se inicia en Peñalsordo, recorriendo linealmente la sierra del Torozo, con la maravillosa vista de sus laderas tapizadas por un denso matorral y coronada de grandes cantiles de roca. El camino pasa flanqueado entre altos vallados que cierran estas grandes fincas, cuyo aprovechamiento fundamental es la caza mayor. En algunas etapas del recorrido, los cercados se distancian del camino, dejando espacio a pequeñas parcelas cerradas por paredes de piedra, con huertos asentados en las vaguadas que bajan de la sierra. Esta sierra tiene en sus laderas espectaculares superficies rocosas asentamiento de una importante colonia de Buitre Leonado y de varias especies más de rapaces. El camino desciende hasta el valle del Arroyo del Buey bordeando las últimas estribaciones de la sierra, paralelo al ferrocarril, con la vieja y ruinosa estación de La Cabra. La sierra baja precipitadamente más de 400 m. su cota de nivel. Varias peñas a modo de islotes surgen entre el matorral de la ladera, siendo refugio de aves rapaces. El camino atraviesa el Arroyo del Buey por un badén, y continúa hasta Zarza Capilla.



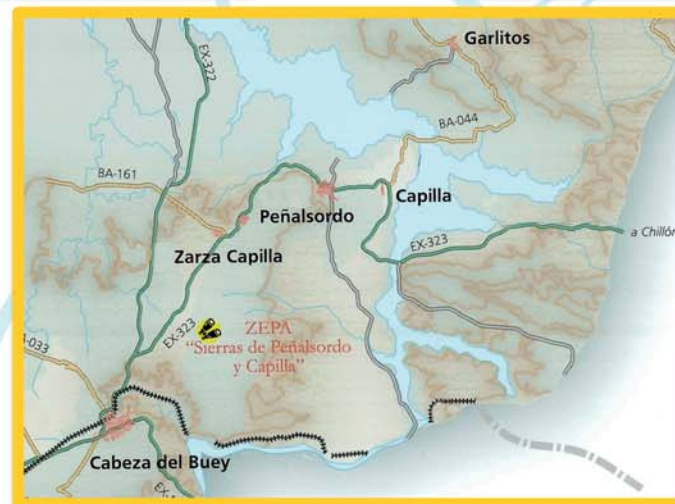
Aves susceptibles de observación

Cigüeña Negra (<i>Ciconia nigra</i>)	E + i
Alimoche Común (<i>Neophron percnopterus</i>)	E + i
Buitre Leonado (<i>Gyps fulvus</i>)	R
Buitre Negro (<i>Aegypius monachus</i>)	R
Gavilán Común (<i>Accipiter nisus</i>)	r+m+i
Águila Real (<i>Aquila chrysaetos</i>)	R
Águila Perdicera (<i>Hieraaetus fasciatus</i>)	R
Halcón Peregrino (<i>Falco peregrinus</i>)	r + l
Búho Real (<i>Bubo bubo</i>)	R
Cárabo Común (<i>Strix aluco</i>)	R
Pito Real (<i>Picus viridis</i>)	R
Pico Picapinos (<i>Dendrocopos major</i>)	R
Avión Roquero (<i>Ptyonoprogne rupestris</i>)	R
Golondrina Dáurica (<i>Hirundo daurica</i>)	E
Collalba Negra (<i>Oenanthe leucura</i>)	R
Roquero Solitario (<i>Monticola solitarius</i>)	R
Arrendajo (<i>Garrulus glandarius</i>)	R

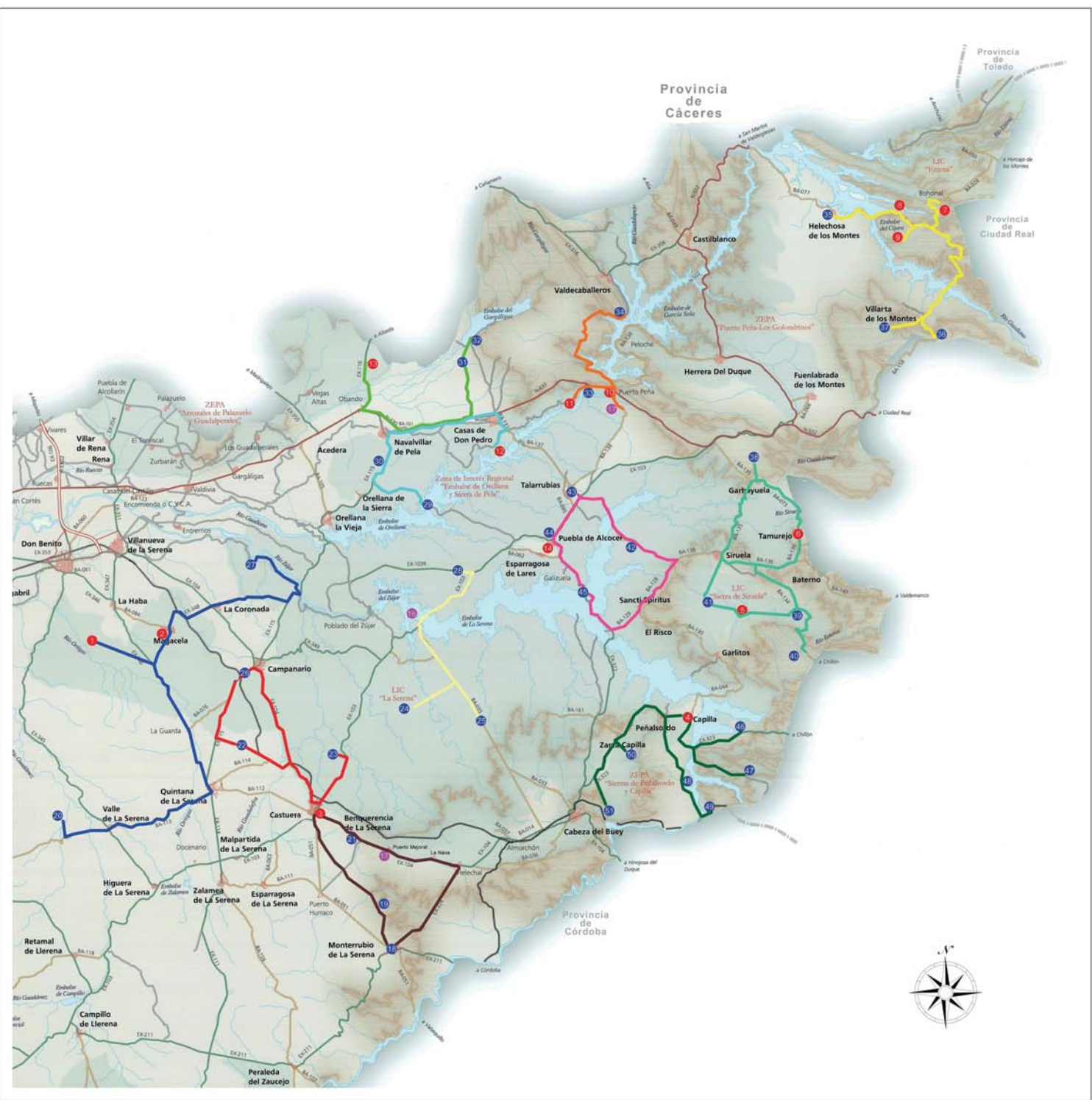
Águila real



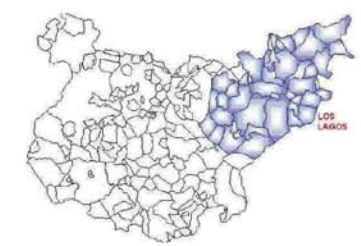
Estatus: R: Residente; r: Residente escaso; E: Estival; e: Estival escaso; l: Invernante; i: Invernante escaso; M: Migrante; m: Migrante escaso



X-316831.82 Y-42998759.93
X-312642.01 Y-4297447.73 Huso 30



RED DE ITINERARIOS Y PUNTOS DE INTERÉS PARA LA OBSERVACIÓN DE AVES EN LA ZONA DE LOS LAGOS



LEYENDA

- Itinerario Guadámex - Zújar
- Itinerario Guadalefra
- Itinerario Valle de Benquerencia
- Itinerario Embalse de Orellana
- Itinerario Llanura Estepárica
- Itinerario Sierras de Peñalsordo y Capilla
- Itinerario Guadalemar
- Itinerario Sierra de Siruela
- Itinerario Puerto Peña
- Itinerario Cijara
- Itinerario Las Dehesas

Miradores

- | | |
|-----------------------------|----------------------------------|
| 1 Mirador de Arrazuces | 8 Mirador de La Grajera |
| 2 Castillo de Magacela | 9 Mirador de las Poyatas |
| 3 Mirador de la Sierra | 10 Mirador de Puerto Peña |
| 4 Castillo de Capilla | 11 Mirador del Guadiana |
| 5 Mirador de la Calada | 12 Mirador de Casas de Don Pedro |
| 6 Mirador de Cerro Tamurejo | 13 Mirador de Moheda Alta |
| 7 Mirador de Bohonal | 14 Castillo de Puebla de Alcocer |

Observatorios

- 15 Observatorio de Puerto Mejoral
- 16 Observatorio de la Isla del Zújar
- 17 Observatorio de Especies Rupícolas de Puerto Peña

Propuestas

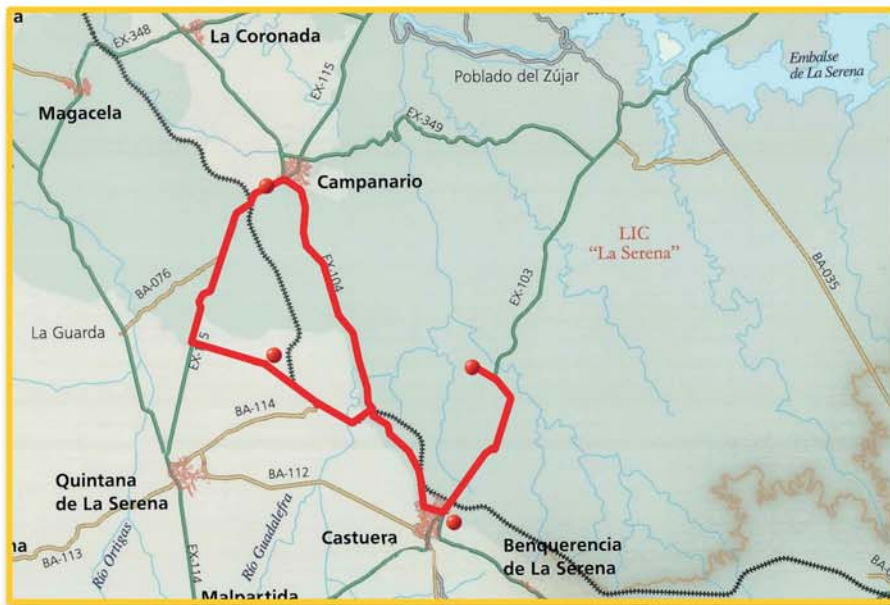
- | | |
|--|--|
| 18 Plaza de Monterrubio de La Serena | 35 Los Batanes |
| 19 Los Berciales | 36 La Porrilla |
| 20 Río Guadámex | 37 El Robledillo, Mirador de Pista "La Peña" |
| 21 Castillo de Benquerencia de La Serena | 38 Cañada Real Segoviana |
| 22 Cañada Real de Sevilla | 39 Collado del Azorejo |
| 23 Mina de Miraflores | 40 Río Esteras |
| 24 Cañada Real Segoviana (Tramo EX-105/BA-135) | 41 La Motilla |
| 25 La Golondrina | 42 Dehesa de Fernán Núñez |
| 26 Pantano del Paredón | 43 Plaza de la Constitución de Talarubias |
| 27 Canal del Zújar | 44 Convento de la Visitación |
| 28 Valfrío | 45 Cerro Masatrigu |
| 29 Cogolludo | 46 Dehesa de Las Yuntas |
| 30 El Chorrero | 47 Sierra de La Moraleja |
| 31 Valle de Valdehornos y El Risco | 48 Cuevas "El Rincón" |
| 32 Embalse de Gargálgas | 49 Estación de Belalcázar |
| 33 Garcerro del Guadiana | 50 Puerto de la Umbria |
| 34 El Embarcadero | 51 Estación de Las Cabras |

Peticionario: DIPUTACIÓN PROVINCIAL DE BADAJOZ Fecha: Febrero 2008
 Área de Desarrollo Local

ESTUDIO, DISEÑO Y CONTENIDOS DE UNA RED DE MIRADORES Y OBSERVATORIOS PARA AVES EN LA ZONA DE LOS LAGOS (Comarcas La Serena y La Siberia)

PLANO B
 Escala 1:400.000





Los puntos de interés con paso o parada obligatoria en este recorrido son: Badija (T.M. Castuera), paraje que atraviesa la Cañada Real de Sevilla, también llamada Del Rey, pantano del Paredón, en el T.M. de Campanario, Mina de Miraflores y Mirador de la Sierra de Castuera (Castuera).

Todo el recorrido se puede efectuar en coche y discurre por la Cañada Real desde Castuera hasta la ctra. EX-115 de Quintana a Campanario. Al pantano del Paredón lleva una pista rural directamente desde Campanario. Por la EX-104 se vuelve a Castuera y tomando un corto tramo de la EX-103 pronto se llega a la mina, para volver a Castuera y subir al mirador de la sierra, que se encuentra muy cercano, accediendo por la EX-104, ahora en dirección Cabeza del Buey.

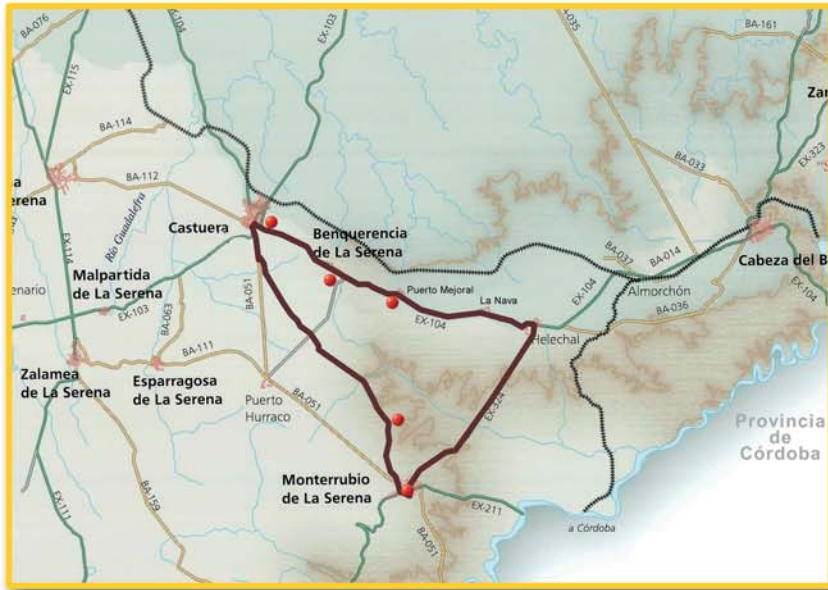
El itinerario circunvala prácticamente el valle del río Guadalefra. Se pueden ver desde dehesas muy relictas hasta las extensas llanuras de cereal y estepa, paisajes típicos de la Serena.

Es interesante el recorrido para observar a las aves sedentarias de la estepa y en invierno, como paraje importante de invernada ver a las grullas en grandes bandos alimentándose en las dehesas y sembrados. El pantano del Paredón así mismo, concentra una importante diversidad de especies de aves, sobretodo anátidas y limícolas. La dura Serena se contempla en casi toda su extensión desde el mirador.



8 km/2 h Campanario El paredón	80 km	1 jornada	Baja

* Los recorridos a pie son de ida y vuelta. La distancia calculada esta incluida en el total de kilómetros de la ruta.



Cuatro son los puntos de interés que recorre este itinerario: Los Berciales, Plaza de Monterrubio, Cerro de Puerto Mejoral y Castillo de Benquerencia de la Serena.

Es un recorrido relativamente corto y sencillo. Partiendo desde Castuera, hay que tomar una carretera local con dirección a Monterrubio. Atravesando las dehesas y olivares del valle de Benquerencia, paraje llamado Los Berciales, llega a Monterrubio, desde donde hay que tomar la carretera EX-324 hasta Helechal. Desde este pueblo, volviendo en dirección a Castuera por la EX-104, tras pasar La Nava, se llega a Puerto Mejoral. Al observatorio de Aves situado en el cerro que recibe el mismo nombre de la aldea no es posible acceder con vehículo, se llega tras un corto recorrido caminando por un sendero bien señalizado que parte de la misma carretera. Benquerencia de la Serena y su castillo se encuentran a pocos kilómetros en dirección Castuera, por la misma EX-104.

El valle de Benquerencia es uno de los mejores lugares en la Serena para observar grullas en los comederos. Estas aves en sus vuelos diarios de los comederos a los dormitorios y viceversa toman como ruta la depresión de Puerto Mejoral, pasando por la vertical del observatorio de aves del cerro.

Esta secuencia se contempla también desde la atalaya natural en que se encuentra enclavado el castillo de Benquerencia, punto ideal también para contemplar la inmensa llanura de la Serena como contrapunto de las dehesas del valle de Los Berciales.



Monterrubio y su iglesia parroquial dedicada a Ntra. Sra. de Consolación, con la gran colonia de Cigüeña Blanca que se asienta en su torre principal y tejados, ofrecen igualmente atractivo a esta ruta para otras épocas del año en que las grullas están en sus cuarteles de invierno.

1km/0.5h Puerto Mejoral Observatorio de aves	50 km	1/2 jornada	Baja

* Los recorridos a pie son de ida y vuelta. La distancia calculada está incluida en el total de kilómetros de la ruta.



Recorrido entre Casas de D. Pedro y Navalvillar de Pela. Tres puntos de interés recorre: Azud de Casas de D. Pedro, El Chorrero y Cogolludo.

El itinerario se puede iniciar en Casas de D. Pedro, como localidad más cercana al primer punto de interés. Del sur de la población parte un camino hacia el canal de las Dehesas, lo intercede y atraviesa en el kilómetro 20, este mismo camino llega al Azud. Volviendo al canal, se toma la pista de servicio paralela al mismo en dirección oeste, hacia Navalvillar de Pela. De la parte oeste del pueblo, una pista bien señalizada tras unos cuatro kilómetros de recorrido lleva al lugar conocido localmente como manantial del Chorrero. Se ha de volver de nuevo hacia Navalvillar para coger la carretera EX-115 hacia Orellana de la Sierra y en el P.K. 42,100 desviarse por la antigua carretera de la Puebla de Alcocer, hoy carretera local, hasta el puente de Cogolludo, en pleno Embalse de Orellana. Todo el recorrido se puede efectuar en vehículo.

En este recorrido es posible observar numerosas especies de aves asociadas al medio acuático: anátidas y limícolas, así como grullas en invierno en ciertas zonas del trayecto entre Las Casas y Navalvillar. El paso entre las sierras de Navalvillar y el llamado Hoyo de Pela, incluso el mismo paraje de Cogolludo, tienen una cierta espectacularidad paisajística y un elevado interés ornitológico, por la presencia habitual de especies de grandes y medianas rapaces que viven en los roquedos de estas sierras y los montes y dehesas del entorno.



4 km/1 h Canal Dehesas Mirador del azud	60 km	1/2 jornada	Baja

* Los recorridos a pie son de ida y vuelta. La distancia calculada esta incluida en el total de kilómetros de la ruta.

Itinerario Llanura estepárica de La Serena



El centro neurálgico de este recorrido es la llamada carretera de La Golondrina. Junto a esta interesante carretera, se visita en este itinerario la Cañada Real Segoviana (tramo ctas. EX-103 a la BA-035), la Isla del Zújar (observatorio de aves y el mirador) y Valfrío.

Partiendo de Cabeza del Buey por la carretera EX-104 hacia Castuera, a unos dos kilómetros y medio del pueblo se toma hacia el norte la llamada carretera de la Golondrina (BA-035). Tras unos dieciséis kilómetros, la Cañada Real atraviesa esta carretera. El tramo de esta vía pecuaria propuesto como interesante es al oeste de la carretera, tramo de ida y vuelta. La carretera se ha de continuar hasta la intersección con la EX-103 y una vez llegados a este punto tomarla en dirección Puebla de Alcocer. A unos cinco kilómetros se encuentra el desvío para la Isla del Zújar, muy bien señalizado. Valfrío se encuentra aún más adelante en dirección Puebla, en el entorno de la carretera que se desvía de esta hacia Orellana la Vieja (EX-103R). El recorrido se puede realizar totalmente con vehículo.

Sin que desmerezca el medio acuático, ya que se visita el pantano del Zújar, este itinerario es ideal para contemplar el desnudo paisaje de la Serena y observar varias especies de aves típicas de la estepa: Avutarda, Sisón, Ortega, Ganga, Alcaraván, y las tres especies de aguiluchos en la llanura cerealista.



15 km/3h BA.035 Cañada Real	80 km	1 jornada	Baja
16 km/3h Valfrío-Valfrío			

* Los recorridos a pie son de ida y vuelta. La distancia calculada esta incluida en el total de kilómetros de la ruta.

Itinerario Sierras de Peñalsordo y Capilla



En el entorno de estas sierras, varios son los puntos de interés que se pueden visitar: Estación de la Cabra, Puerto de la Umbría, Cuevas del Rincón, Estación de Belalcázar, Dehesa de las Yuntas, Sierra de la Moraleja y Castillo de Capilla.

Partiendo de Cabeza del Buey por la pista paralela al ferrocarril con dirección a la provincia de Córdoba, tras vadear el arroyo del Buey, encontramos la vieja Estación de la Cabra, paraje en el extremo oeste de la sierra del mismo nombre. Aquí el camino se separa de la vía del tren y continúa por la solana de las sierras de las Cabras y del Toroza hasta Peñalsordo. Desde este pueblo, la antigua carretera de Belalcázar, hoy prácticamente en desuso, nos lleva como recorrido de ida y vuelta por la margen izquierda de la cola del Pantano de la Serena, pasando por El Rincón hasta el puente sobre el Zújar, cercano a la estación de Belalcázar. De vuelta a Peñalsordo, hemos de tomar la carretera EX-323 con dirección a la provincia de Córdoba para visitar las Dehesas de Yuntas y Sierra de la Moraleja. Regresando por la

misma carretera se encuentra Capilla, pequeña población situada en la ladera del cerro donde se encuentra enclavado su castillo.

Tiene este recorrido varios itinerarios a través de ecosistemas y biotopos tan diversos y distintos como el bosque mediterráneo, los roquedos, la repoblación forestal, las dehesas, el medio acuático e incluso el urbano, y asociada a estos medios, una importante diversidad de fauna ornítica de familias tan dispares como las rapaces, anátidas, zancudas, córvidos, insectívoras, frugívoras, etc.



2km/0,5h Capilla-Castillo	150 km	1 jornada	Baja

* Los recorridos a pie son de ida y vuelta. La distancia calculada esta incluida en el total de kilómetros de la ruta.



El río Guadalemar, embalsado en el Pantano de La Serena es el centro geográfico de este recorrido, que pasa por los siguientes puntos de interés: Plaza de la Constitución en Talarrubias, Convento de la Visitación y Castillo en Puebla de Alcocer, Cerro Masatrigo y Dehesa de Fernán Núñez.

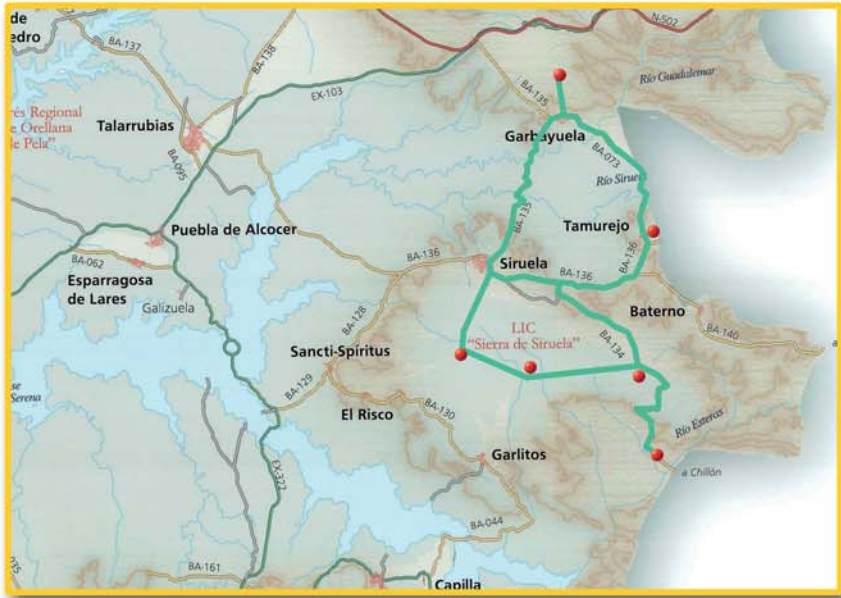
Se inicia el recorrido en Talarrubias, con dirección a la Puebla de Alcocer por la ctra. EX-103. Desde Puebla continua hacia Cabeza del Buey por la EX-322. y una vez pasado el Cerro Masatrigo y atravesado el puente sobre el Embalse de La Serena se debe tomar un desvío con dirección a Siruela, por las carreteras provinciales BA-129 y BA-128 pasando por Sancti Spiritus. A unos cuatro kilómetros antes de llegar a Siruela, esta última carretera empalma con la también provincial BA-136, que hay que tomar con dirección a Talarrubias para pasar por la dehesa de Fernán Núñez.

Destacan en este recorrido las paradas en los núcleos urbanos de Talarrubias y Puebla por las colonias de aves urbanas, especialmente de Cigüeña Blanca asentadas en la Iglesia y Convento respectivamente. El castillo de Puebla y el Cerro Masatrigo por su ubicación ofrecen amplias vistas de la Comarca y el Embalse de La Serena. La extensa Dehesa de Fernán Núñez es punto de llegada como lugar de comedero para grupos numerosos de grullas en invierno.



2km/2h Convento Visitación-Castillo 6 km/1 h Dehesa de Fernán Núñez	70 km	1/2 jornada	Baja-Media

* Los recorridos a pie son de ida y vuelta. La distancia calculada esta incluida en el total de kilómetros de la ruta.



Puntos de interés que recorre este itinerario: La Motilla, Mirador de la Celada Río Esteras, Collado del Azorejo, Morro de la Conquista, Cerro Tamurejo y Cañada Real Segoviana (Garbayuela-N-430).

Siruela como inicio de este largo recorrido. Parte de esta población por la carretera local BA-136 en dirección a Tamurejo. Nada más salir del pueblo, hay que desviarse por una pista asfaltada que sale a la derecha, con dirección a la sierra, indicada como camino de la Ermita de Ntra. Sra. de Altigracia. Llega la pista hasta el edificio sacro y continúa adentrándose en la sierra entre un denso matorral de bosque mediterráneo, castaños y olivos, en subida continuada hasta toparse con un amplio cortafuegos que hace de límite de la zona forestada. Siguiendo el cortafuegos, flanqueado por grandes pinos a la izquierda se llega al vértice geodésico de La Motilla. Desde aquí, el camino es un continuo descenso entre el pinar, aunque es un poco complicado por sus numerosas ramificaciones. Hay que ayudarse por las balizas colocadas como orientación. Cuando ya se adivina el valle se llega al mirador del Valle de la Celada. Desde este punto son todo pistas

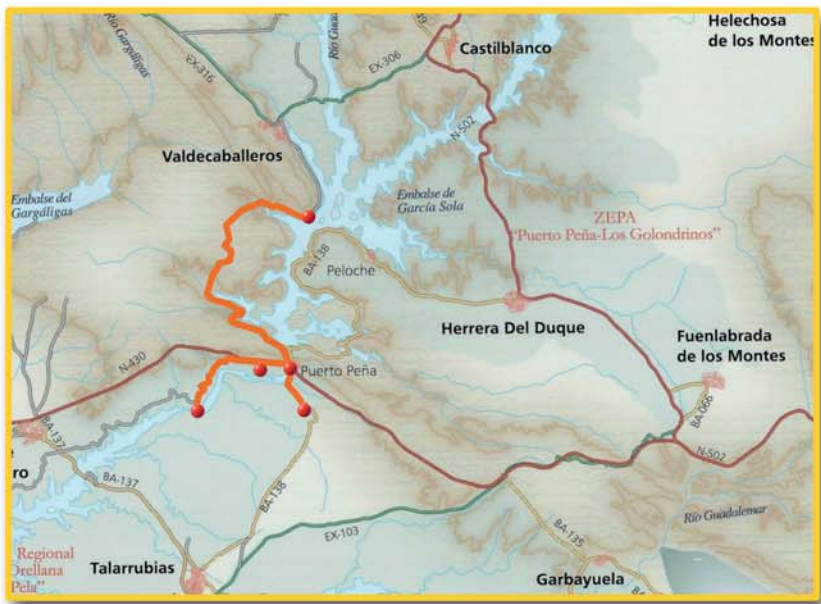
forestales que están balizadas igualmente. La pista principal discurre por el valle en dirección Sur, esta nos va a llevar hasta Garlitos. En la parte sur de esta población se ha de tomar una pista asfaltada y sin indicación alguna, que en dirección Este pasa entre dehesas buscando el valle del Río Esteras, para una vez se topa con el, continuar paralela al cauce del río hasta la confluencia con la carretera BA-134, carretera local a la población manchega de Chillón. Estamos en el límite de la Comunidad Autónoma. De nuevo en dirección a la Sierra de Siruela por la carretera anteriormente mencionada, pasando por el Collado de Azorejo como puerto de montaña, hasta la confluencia de esta carretera con la BA-136. Tomando esta carretera en dirección contraria a Siruela se llega a Baterno y Tamurejo, y desde aquí a Garbayuela tomando otra carretera local, la BA-073. La Cañada Real atraviesa el pueblo de Oeste a Este, y es en esta zona del pueblo donde se inicia el recorrido, por una pista asfaltada en principio hasta el río Guadalemar. El recorrido continúa paralelo al cauce del río, ahora por un camino en relativo buen estado hasta llegar a la carretera N-430, ya en término de Fuenlabrada de los Montes.



Este largo recorrido es posible de realizar totalmente con vehículo. Es un itinerario con excelentes posibilidades para contemplar e interpretar los ecosistemas y paisajes de esta zona de La Siberia y la diversidad de flora y fauna que llevan aparejada. El recorrido atraviesa parajes que están reconocidos y declarados como Espacios Naturales Protegidos.

1km/0.5h Tamurejo Cerro Tamurejo	110 km	1 jornada	Media

* Los recorridos a pie son de ida y vuelta. La distancia calculada esta incluida en el total de kilómetros de la ruta.



En este corto recorrido se visitan los siguientes puntos de interés: Mirador del Guadiana, Garceros del Guadiana, Observatorio de aves rupícolas de Puerto Peña, Mirador de Puerto Peña y El Embarcadero.

En el P.K. 161,500 de la ctra. N-430, con dirección Ciudad Real, sale un camino rural en la parte derecha de la misma hacia el Canal de las Dehesas. Muy cerca del paso elevado de este camino sobre el canal se encuentra el Mirador del Guadiana. Continuando río arriba por la pista del canal, en el P.K. 2,500 de esta, un camino que parte a la derecha con dirección al río llega al paraje conocido como Garceros del Guadiana. Volviendo por el mismo camino y siguiendo por la pista del canal, se llega a la carretera de acceso al camping de Puerto Peña, donde se encuentra el Centro de Interpretación y Observatorio de aves Rupícolas de Puerto Peña. Hay que retroceder por esta misma carretera para de nuevo coger la carretera nacional por su antiguo trazado con dirección al muro de la presa de García de Sola, en donde se encuentra el Mirador de Puerto Peña. Desde aquí, por la carretera local que va a Valdecaballeros, en el P.K. 18,500 se encuentra El Embarcadero.

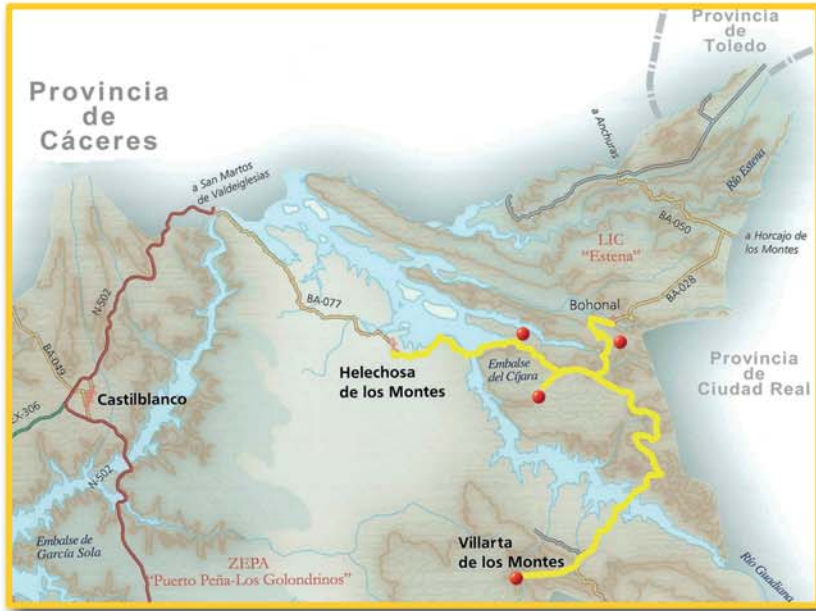


Este corto recorrido tiene un elevadísimo interés tanto por los espectaculares paisajes por los que discurre como por su importancia faunística. Es una de las mejores zonas de La Siberia para observar desde grandes rapaces a las aves asociadas al medio acuático. Los ecosistemas presentes en el área tienen atractivo y capacidad para acoger importantes núcleos de estas especies.

4 km/1 h Canal Dehesas Garceros del Guadiana	50 km	1/2 jornada	Baja

* Los recorridos a pie son de ida y vuelta. La distancia calculada está incluida en el total de kilómetros de la ruta.

Itinerario de Cíjara



Diferentes puntos de la Reserva Regional de Caza del Cíjara se visitan realizando este recorrido: La Porrilla, el monte El Robledillo y mirador de la pista La Peña, los miradores de El Bohonal, La Grajera, las Poyatas y Los Batanes.

En la carretera N-430 tomando como referencia el punto límite de la Comunidad Extremeña con Castilla La Mancha, término municipal de Fuenlabrada de los Montes, se toma la carretera provincial BA-158 con destino a Villarta de los Montes. La carretera circula en gran parte de este tramo por la Comunidad Manchega. En el punto de su trazado en que vuelve a Extremadura, unos cuatro kilómetros antes de llegar a Villarta se encuentra el puerto de La Porrilla. En este paraje se desvía en la parte izquierda de la carretera, según el sentido que traemos, una pista forestal que tras unos cinco kilómetros llega al Monte del Robledillo. De esta misma pista, justo en la casa forestal del monte, una nueva pista forestal secundaria acerca al mirador de la Peña. Se ha de continuar por la pista principal para llegar a Villarta. Desde este pueblo, se toma una carretera local hacia Helechosa de los Montes.

Tras veinte kilómetros de recorrido, un cruce de carreteras indica la dirección de Bohonal, es esta nueva carretera la que conduce a los miradores de La Grajera y Bohonal. Los miradores se encuentran cercanos a la carretera y el acceso hasta los mismos esta indicado. Volviendo por la carretera hasta el cruce citado anteriormente, se toma de nuevo la dirección de Helechosa y a no más de dos kilómetros, en un amplio valle en donde se pueden ver varios barracones antiguos cercanos a la carretera esta indicado el acceso al mirador de Las Poyatas. Hay varios kilómetros de pistas forestales hasta este mirador, pero el recorrido esta balizado. De nuevo por la carretera hasta Helechosa, y justo en el monte por encima de la población y con un buen acceso desde esta, se encuentra el paraje llamado Los Batanes.

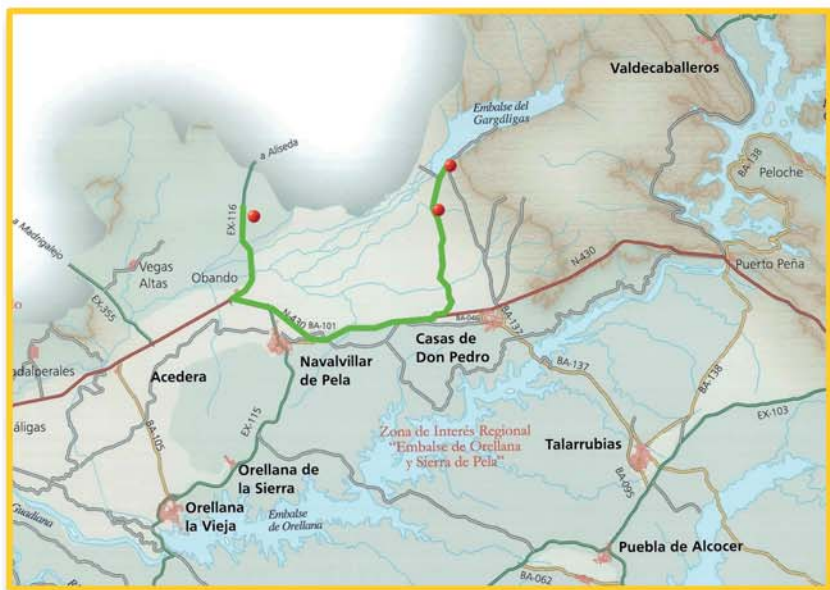


Este itinerario tiene un gran interés desde el punto de vista paisajístico. Recorre de Sur a Norte la Reserva de Cíjara, pasando por un paisaje forestal nada monótono. Lo abrupto del terreno constantemente seccionado por profundos valles densamente poblados de diversas especies de árboles, por donde discurren caudalosos torrentes y arroyos, los constantes y a menudo espectaculares roquedos o la paz de las aguas en el embalse ponen la nota de diversidad e interés que se palpa con las vistas desde los miradores, estratégicamente situados sobre el terreno.

Tanta diversidad acoge a una no menos variada representación de la fauna ornítica: aves del bosque, rapaces, patos, pequeñas insectívoras, comedoras de frutos, etc. son fácilmente observables en este itinerario.

4 km/1 h Pista La Peña 3 km/1 h Ctra. L-El Bohonal 3 km/1 h Ctra. L-La Grajera 2 km/1 h Helechosa-Los Batanes	150 km	1 jornada	Media

* Los recorridos a pie son de ida y vuelta. La distancia calculada esta incluida en el total de kilómetros de la ruta.



Valdehornos, Pantano del Gargáligas y Moheda Alta son los puntos de interés que se visitan en este itinerario.

Desde la N-430 a la altura de Casas de D. Pedro, una pista rural en dirección norte que pasa, tras unos diez kilómetros de recorrido por un paraje ocupado por dehesas llamado Valdehornos, llega al pantano del Gargáligas. El canal de desagüe de este pantano muere a poca distancia del muro, aguas abajo, en el Canal de las Dehesas. Se ha de seguir por la pista de servicio de este canal en dirección norte hasta el cruce con la carretera EX-116, Obando-Guadalupe. Tomando la dirección de Obando se llega a Moheda Alta.

Este itinerario recorre la mejor zona para invernada de grullas de toda Extremadura, ofreciendo la posibilidad de observar a estas aves concentradas en numerosos grupos tanto en los comederos como en los dormideros o viéndolas pasar en las formaciones de vuelo al alba o al atardecer.

No solo en la época invernal es interesante el itinerario, ya que el pantano del Gargáligas es de los mejores lugares para anátidas y limícolas de la región, con concentraciones milenarias de varias especies de estas aves. Así mismo en las dehesas es normal observar rapaces de varias especies: Milanos, Ratoneros, Águila Culebrera, Calzada, Aguiluchos e incluso el raro Elanio Azul.




6km/1h Moheda Alta	40 km	1/2 jornada	Baja

* Los recorridos a pie son de ida y vuelta. La distancia calculada esta incluida en el total de kilómetros de la ruta.



- Tu estancia en el campo debe pasar lo más inadvertida posible.
- Recuerda que en la Naturaleza eres sólo un invitado, actúa como tal.
- Procura no hacer ruido, escucha los sonidos del campo.
- No arranques ni destruyas la vegetación. Deja las flores en su lugar para que otros puedan disfrutarlas y completen su ciclo biológico.
- Toma fotografías en lugar de ejemplares.
- Evita causar molestias a los animales, sólo con tu presencia. En primavera no te acerques a los nidos o lugares de reproducción.
- Cuida las señales indicativas y los paneles informativos, están aquí para ayudarte a sacarle partido a tu visita.
- Utiliza los caminos y senderos públicos. Respeta las propiedades, los cultivos, el ganado y las cercas de las fincas. Aprende de la vida rural.
- Camina y usa la bicicleta. Sentirás más cerca los elementos del paisaje y descubrirás mejor los secretos del campo.
- Si vas en coche, conduce con prudencia, reduce la velocidad en lugares donde pueden cruzar animales.
- Cuidado con el fuego, extrema las precauciones y renuncia a cualquier riesgo que pueda provocar un incendio, por remoto que parezca.
- El agua es un bien escaso, no la derroches ni contamines.
- Guarda los residuos y déjalos más tarde en contenedores de recogida selectiva.

- Deja el lugar en las mismas o mejores condiciones que lo encontraste, que no parezca que has estado aquí.
- Colabora con las autoridades de las infracciones e irregularidades que observes en la naturaleza.





Desde hace unos años, la afición por los pájaros ha crecido espectacularmente. Los motivos de esta repentina ¿moda? son varios: Mirar pájaros constituye una manera de relajarse, de olvidar preocupaciones y problemas cotidianos, en definitiva, una de las válvulas de escape de las que precisamos cada vez más. El contacto con la Naturaleza es también otro de los factores que apoyan esta afición y el que el reino de las aves es de las pocas expresiones de vida salvaje que aún rodea al hombre “civilizado”. Las aves son animales activos, agradables a la vista y al oído, la mayoría de costumbres diurnas, y además, existen en gran variedad.

Las aves son los animales que el hombre más ha envidiado. Su capacidad para volar hace de ellas los seres más rápidos y unos viajeros infatigables y desde los albores de la Humanidad él ha querido volar, elevarse a los espacios. Para ello han sido necesarios muchísimos años hasta que lo ha conseguido, a fuerza de ingenio y técnica.

MATERIAL Y COMPORTAMIENTOS QUE FACILITARÁN LA OBSERVACIÓN DE AVES

Los prismáticos y el telescopio

Lo esencial e imprescindible para la observación de los pájaros son los prismáticos. Procura que sean ligeros y cómodos.

Todo prismático lleva dos números separados por una X. El primer número indica los aumentos, mientras que el segundo refleja el diámetro de la lente principal, o lo que es equivalente, la luminosidad. Los idóneos para observar aves son los 8x40 o los 10x50.

El aficionado más exigente deseará un catalejo o telescopio que le permita acceder a la identificación de aves lejanas, como cuando se observa un embalse. Aquí se hace necesario el uso de un trípode.

La libreta de notas

Todos los aficionados a la ornitología llevan una libreta de notas donde apuntan sus observaciones. Procura que tenga las pastas duras y si es posible que sean impermeables. Debe ser de pequeño tamaño para que quepa en un bolsillo. En ella se anotarán todos los aspectos de la observación: Lugar, especie, hora, conducta del ave, etc.

Guías de campo

Para aprender a identificar aves existen libros llamados “Guías de campo” que contienen dibujos o fotografías a color, descripciones y detalles de conducta y hábitat. Son muy necesarias para poder identificar a especies que nunca hayamos visto. Hay una amplia oferta en el mercado con muchos tipos de ellas aunque son recomendables las que contengan dibujos a color en lugar de fotografías.

Como vestirse

Las aves se asustan de los colores que sean llamativos, así que nuestra ropa debe ser de tonos discretos, (pardo, verde, azul), y debe ser cómoda para facilitarnos los movimientos. El calzado debe ser cómodo y ligero, pero resistente al agua.

Donde y cuando observar

Casi cualquier sitio es bueno para observar aves. Pero si nos marcamos un recorrido fijo, ya sea dentro de la ciudad, en sus alrededores o en ambiente más natural tendremos oportunidad de conocer a fondo la avifauna de esa zona. Repitiendo estos recorridos, podremos comprobar como cambia la comunidad de aves a lo largo del año. Veremos como algunas especies desaparecen en invierno mientras que otras son las que nos visitan, y de manera contraria, en verano veremos aparecer nuevas especies cuando otras se marchan. Anota bien las fechas, especies, recorridos, tipos de hábitat y guarda tus datos.



Normas de conducta

Para observar con mayor facilidad aves y evitarles molestias, y para que nuestra actividad no ocasione perjuicios a otras personas, procura seguir estos consejos:

- Trata en todo lo posible de pasar inadvertido a las aves: camufla tu silueta si vas a permanecer parado en algún sitio.
- No grites ni gesticules para llamar la atención de otras personas sobre lo que estás viendo. No corras detrás de las aves. Muévete despacio y sobre todo en silencio.
- Evita cualquier molestia a las aves: no hagas fotos de nidos ni permanezcas cerca de ellos, no apartes ni rompas ramas para observarlas mejor.
- Si deseas entrar en una finca cercada, trata de pedir permiso al propietario si es posible. Nunca dejes las puertas abiertas de las cercas.
- Procura, en general, que tu conducta no cause perjuicios ni a los animales ni a las personas, deja una buena imagen de los ornitólogos allí por donde pases.

COMO IDENTIFICARLAS

Cualquier persona es capaz de identificar un cierto número de aves sin dificultad. Fijándonos en una serie de detalles seremos capaces de afinar aún más y aprender a identificar muchas especies. Hay características que son comunes a varias especies, pero si juntas todos los detalles que veremos a continuación, conseguirás llegar a saber qué especie de ave estás observando.

Toponimia de un ave

Se llama así a los nombres que reciben las diferentes partes del cuerpo de un ave. Procura ir conociéndolos porque son los que usan habitualmente los ornitólogos. Con la práctica te llegarán a resultar familiares.

Tamaño

El tamaño relativo nos dará una idea aproximada del tipo de ave. Elige un patrón que te sea familiar. Todos conocemos algunas especies como la paloma, el gorrión o el mirlo. Compara con ellas el tamaño de la que observas.

La silueta

La silueta de algunas aves es muy típica y nos sirve para reconocer un ave a distancia, incluso con malas condiciones de visibilidad. Fíjate en las proporciones de las distintas partes: cabeza, cuello, patas, cola y la forma general del conjunto.

Formas

La forma de la cola, el pico, las alas, y otras partes del cuerpo están relacionados con la forma de vida, el tipo de alimentación y el hábitat en que vive una especie y te pueden servir como carácter de identificación aunque hay veces que nos será difícil el captar estos detalles y tendremos que complementarlos con los demás.

Conducta

La conducta del ave es tan importante como los colores o la forma a la hora de su identificación. Un Agateador jamás dará saltitos en el suelo, mientras que un Avefría nunca se posará en un árbol. Detalles como si el ave salta, camina o corre, o si su vuelo es ondulante o rectilíneo, o si está posada en un árbol o en el suelo, o simplemente nunca se posa son tan importantes como el más vistoso de los colores. Con el tiempo, resulta sorprendente lo fácil que es identificar las especies con una simple mirada. Es lo que los ingleses llaman el “Jizz”. La capacidad filtradora de los elementos identificadores clave se va agudizando con la experiencia, de modo que una silueta, un aletear de forma determinada y una época del año son suficientes para asignar la especie en la mayoría de los casos.



Marcas y colores

El plumaje tiene a veces formas llamativas que nos ayudarán a reconocer en seguida a una especie. El color es también un carácter muy útil para la identificación de campo. Aunque no siempre podamos verlo con detalle, hay algunas marcas de color que, unidas a otros detalles nos indicarán rápidamente qué ave estamos viendo.

El canto

Es casi tan importante el oído como la vista. Normalmente las aves de pequeño tamaño tienden a estar escondidas y hacen que su visualización sea difícil. Para ello debemos familiarizarnos con los reclamos y cantos de las aves más características y con la práctica llegaremos a conocer gran número de ellas. Por ejemplo, las rapaces nocturnas, a excepción del Mochuelo, son bastante difíciles de ver durante el día y hay que aprender a reconocer su reclamo por la noche para poder identificarlas sin dificultad. Para facilitarnos esta tarea hay varios títulos de cassettes y discos compactos que tratan sobre los cantos de las aves de España y Europa.

Hábitat y fecha

Según el lugar donde vayamos a observar aves encontraremos un tipo de especies u otras. Por ello nos debemos informar de qué tipo de hábitat ocupa cada especie para ayudarnos en su identificación. También según la época del año que vayamos a observar aves podremos ver un cierto tipo de aves u otro. En invierno, por ejemplo, será fácil que en una dehesa encontremos Grullas y en verano no haya, así como en verano encontraremos fácilmente en zonas abiertas a las Carracas y en invierno no veamos ninguna.





EMPRESAS TURÍSTICAS EN LA SERENA EMPRESAS DE HOSTELERÍA

-Hotel-Restaurante La Panadería★★, 6 Habitaciones, Teléfono:924774457 , C/ La Carretera 2 (Benquerencia de la Serena)

-Casa Rural El Palomar 🌳, Plazas: 4 , Teléfono: 924772398 Crta. de Castuera a Benquerencia Km 2 (Benquerencia de la Serena)

-Casa Rural Sabino Alcántara 🌳, Plazas 6 , Teléfono: 924776191 C/Tamborejo 28 (Benquerencia de la Serena)

-Santuario Ntra. Sra. de Belen, zona de acampada, Teléfono 924600150/924600909 (Cabeza del Buey)

-Hostal Polideportivo Municipal ★ , Plazas 30, Teléfono: 924600756, Avda. Ntra. Sra. de Belén s/n (Cabeza del Buey)

-Casa Rural La Loma 🌳, Plazas: 4 Teléfono: 924600327. Finca La Loma (Cabeza del Buey)

-Restaurante El Almírez, Teléfono: 924600823 Ctra Puebla de Alcocer, (Cabeza del Buey)

-Restaurante Polideportivo Municipal, Teléfono: 924600756 Avda. Ntra. Sra. de Belén s/n (Cabeza del Buey)

-Restaurante-Salón Mirasierra, Teléfono: 924600756 Avda. Ntra. Sra. de Belén s/n (Cabeza del Buey)

-Restaurante San José, Teléfono: 924600106, C/Bda. Estación 2 (Cabeza del Buey)

-Restaurante Bremen, Teléfono: 924831401, Avda. Castuera 6-B (Campanario)

-Restaurante El Séneca, Teléfono: 924831482, Ctra. Castuera 4 (Campanario)

-Restaurante Happy Youth, Teléfono: 924851240, Avda. Emigrantes 41, (Campanario)

-Restaurante Piscina Municipal, Teléfono: 924831424 Avda. Tierno Galván s/n (Campanario)

-Albergue La Estación, Plazas: 30 Teléfono: 924831319 / 658796756 (Campanario)

-Hotel Barón del Pozo★★, Plazas 46, Teléfono: 924761048 Ctra VVA-Andujar. KM. 33,5 (Castuera)

-Hotel Los Naranjos★★ , Plazas: 25 Teléfono: 924760888 Ctra. Benquerencia (Castuera)

-Hotel Paraiso★★, Plazas: 26 Teléfono: 924760148 C/ Divino Morales 6-8 (Castuera)

-Casa Rural Isla del Zujar 🌳, Plazas: 4 Teléfono: 610390793 Embalse del Zujar (Castuera)

-Casa Rural La Casa de las Aves 🌳, Plazas 4, Teléfono: 610390793 Ctra. EX-103. PK. 63,5 (Castuera)

-Casa Rural Las Setecientas 🌳, Plazas 12, Teléfono: 636865915 Ctra C-103 Km 63,500, 24 (Castuera)

-Apartamento Rural Isla del Zujar 🌳, Plazas: 9 Teléfono: 924146010, Embalse del Zujar (Castuera)

-Restaurante Barón del Pozo, Teléfono: 924146000, Ctra VVA-Andujar. KM. 33,5 (Castuera)



-Restaurante La Parrilla, Teléfono: 924760753 Ronda de Castuera 4 (Castuera)

-Restaurante Los Naranjos, Teléfono: 924761054, Ctra Cabeza del Buey (Castuera)

-Restaurante Paraiso II, Teléfono: 924760148, C/Santa Ana 15 (Castuera)

-Restaurante Piscina Municipal, Teléfono: 924761561, Avda de Extremadura (Castuera)

-Pensión La Fama, Plazas: 12 Teléfono: 924826322, Avda La Fama 4 (La Coronada)

-Restaurante La Fama, Teléfono: 924826311, Ctra. Cruce ctra. Campanario (La Coronada)

-Restaurante La Verbena, Teléfono: 924776228, C/Francisco Pizarro 22 (Esparragosa de la Serena)

-Albergue Higuera de la Serena, Plazas: 16 Teléfono: 924771451 / 924771471, Plaza de España 1 (Higuera de la Serena)

-Casa Rural Villasol 🌿, Plazas: 8, Teléfono: 699912023, Finca Paraje "Las Viñas" (Magacela)

-Hotel Coto de la Serena ★★★, Plazas: 14 Teléfono: 924635169, C/España 6 (Monterrubio de la Serena)

-Hotel Vaticano ★★, Plazas: 14 Teléfono: 924610633, Plaza de España 15 (Monterrubio de la Serena)

-Restaurante La Piramide, Teléfono: 924610590, C/Rota 23 (Monterrubio de la Serena)

-Restaurante Silver, Teléfono: 924610551, C/ Corral Concejo 153 (Monterrubio de la Serena)

-Restaurante Trebol, Teléfono: 924610502, C/ Cruces 48 (Monterrubio de la Serena)

-Restaurante Vaticano, Teléfono: 924610633, Plaza de España 15 (Monterrubio de la Serena)

-Pensión El Capitán, Plazas: 9 Teléfono: 924866028, C/ Real 12 (Orellana la Vieja)

-Hotel Embalse de Orellana ★★★, Plazas: 72, Teléfono: 924866400, Cerro de las Herrerías (Orellana la Vieja)

-Pensión Las Vigas, Plazas: 4, Teléfono: 924866150, C/ Real 25 (Orellana la Vieja)

-Restaurante Camping Balcón de Orellana, Teléfono: 924866400, Avda del Pantano s/n (Orellana la Vieja)

-Restaurante Costa Dulce, Teléfono: 924866400, Embalse de Orellana (Orellana la Vieja)

-Restaurante Embalse de Orellana, Teléfono: 924866400, Cerro de las Herrerías (Orellana la Vieja)

-Restaurante La Viruta, Teléfono: 924866732, C/La Real 96 (Orellana la Vieja)

-Camping Balcón de Orellana (1ª Categoría), Plazas: 308, Teléfono: 924145039 Cerro de las Herrerías s/n (Orellana la Vieja)

-Restaurante La Paloma, Teléfono: 924614103, Avda. Juan Carlos I 4 (Peñalsordo)



-Albergue Escuela Puerto Mejoral, Plazas 25, Teléfono: 924387189, Plaza Sto Ángel 1 (Merida)

-Albergue Estación de Quintana, Teléfono: 924786009, Plaza de España 3 (Quintana de la Serena)

-Hotel San Francisco ★★, Plazas 29, Teléfono: 924777804, Avda. Constitución 8 (Quintana de la Serena)

-Restaurante Atenea, Teléfono: 924786050, Avda. Constitución 2 (Quintana de la Serena)

-Restaurante San Francisco del Romero, Teléfono: 924777804, Avda. Constitución 8 (Quintana de la Serena)

-Hostal Calderón de la Barca ★, Plazas: 18 Teléfono: 924780196, Plaza Calderón de la Barca 39 (Zalamea de la Serena)

-Hostal La Perla ★★, Plazas: 27, Teléfono: 924780193, Cruce Quintana (Zalamea de la Serena)

-Hotel Trajano ★★, Plazas: 26 Teléfono: 924780282, Ctra. Llerena Km 112 (Zalamea de la Serena)

-Casa Rural Charca de Zalamea 🌳, Plazas: 7 Teléfono: 924146096, Presa de Zalamea (Zalamea de la Serena)

-Albergue Charca de Zalamea, Plazas: 22, Teléfono: 924780032 / 924780141, Plaza Calderón de la Barca 1 (Zalamea de la Serena)

-Restaurante Calderón de la Barca, Teléfono: 924780196, Plaza Calderón de la Barca 39 (Zalamea de la Serena)

-Restaurante Casa Julio, Teléfono: 924780638, C/Juan Serrano 13 (Zalamea de la Serena)

-Restaurante La Perla, Teléfono: 924780193, Cruce Quintana (Zalamea de la Serena)

-Restaurante Trajano, Teléfono: 924610502, 924780282, Ctra. Llerena Km 112 (Zalamea de la Serena)

OTRAS EMPRESAS TURÍSTICAS

-Sertur, Teléfono: 696644080 / 610390793, C/Calvario, 42 (Castuera)

OFICINAS DE TURISMO

-Oficina de Turismo La Serena, Teléfono: 924773817, C/Plaza de España, s/n (Castuera)

MUSEOS

-Centro de Interpretación de Cancho Roano, Teléfono: 629235279, Ctra. Zalamea a Quintana de la Serena (Zalamea de la Serena)

-Centro de Interpretación de Hijojejo, Teléfono: 924777809, C/ Costanilla, 8 (Quintana de la Serena)

-Museo de la Octava del Corpus, Teléfono: 924614003 / 924610611 (Peñalsordo)

-Museo del Granito, Teléfono: 924777809, C/ Costanilla, 8 (Quintana de la Serena)

-Museo de los Auroros, Teléfono: 924619094, C/Marquesa de Casariego, 13 (Zarza Capilla)

-Museo del Turrón, Teléfono: 924761037, C/Huertos, 46 (Castuera)

-Centro de Interpretación La Serena y Sierras periféricas, Teléfono: 924760328/616678633, C/Huertos, 46 (Castuera)



FIESTAS DE ÍTERES TURÍSTICO

-Invierno-Primavera

-Verano- Otoño

-Octava del Corpus (Peñalsordo)

-Romería de Piedraescrita, Semana Santa (Campanario)





EMPRESAS TURÍSTICAS EN LA SIBERIA EMPRESAS DE HOSTELERÍA

- Hotel El Torreón★★, Plazas: 70, Teléfono: 924642107, Avda. Juan Carlos I 2 (Herrera del Duque)
- Hostal Carlos I★, Plazas 66, Teléfono: 924650154, C/ Comendador Arias Pérez, 12 (Herrera del Duque)
- Hostal El Fogón de Felisa★, Plazas 24, Teléfono: 924650148 Avda Juan Carlos I, 1 (Herrera del Duque)
- Hostal Paco's★, Plazas 72, Teléfono: 924650801, C/ Comendador Arias Pérez, 26 (Herrera del Duque)
- Restaurante Los Pantanos, Teléfono: 924642107, Avda Juan Carlos I, 2 (Herrera del Duque)
- Restaurante Carlos I, Teléfono: 924650154, C/Comendador Arias Pérez, 12 (Herrera del Duque)
- Restaurante Paco's, Teléfono: 924650801, C/Comendador Arias Pérez, 26 (Herrera del Duque)
- Restaurante El Fogón de Felisa, Teléfono: 924650148, Avda Juan Carlos I, 1 (Herrera del Duque)
- Salones Ismael, Teléfono: 924642060, C/ La Carrera, 74 (Herrera del Duque)
- Restaurante-Asador La Cueva, Teléfono: 924642287, Plaza de España (Herrera del Duque)

- Hotel Don Juan★★, Plazas 48, Teléfono: 924860606, N-430, 11M.139 (Navalvillar de Pela)
- Hotel Las Dehesas★, Plazas 36, Teléfono: 924860515, N-430, |M.143 (Navalvillar de Pela)
- Casa Rural La Lozana🌳🌳🌳, Plazas 8, Teléfono: 924860428 C/Moreno Nogales, 18 (Navalvillar de Pela)
- Restaurante Palermo, Teléfono: 924824229, Avda de la Constitución, 25 (Navalvillar de Pela)
- Restaurante Las Dehesas, Teléfono: 924860515, N-430 Km.143 (Navalvillar de Pela)
- Hostelería Regalado, Teléfono: 924860606 N-430 Km.139 (Navalvillar de Pela)
- Hotel La Codorniz★, Plazas 20, Teléfono: 924620110, C/Camino La Laguna s/n (Puebla de Alcocer)
- Casa Rural La Botica🌳, Plazas 8, Teléfono: 924620315, C/Fernando Hernández Gil, 24 (Puebla de Alcocer)
- Casa Rural Los Templarios🌳🌳, Teléfono: 669936927 / 924620085, C/García Mesonero, 11 (Puebla de Alcocer)
- Albergue San Francisco, Plazas 38 Teléfono: 924620001, C/López de Ayala, 8 (Puebla de Alcocer)
- Restaurante La Codorniz, Teléfono: 924620110 C/Camino La Laguna s/n (Puebla de Alcocer)



-Restaurante La Huerta, Teléfono: 924620162, Ctra de Catuera 5 (Puebla de Alcocer)

-Restaurante Los Llanos, Teléfono: 924145031, Carretera de Castuera (Puebla de Alcocer)

-Restaurante La Alacena del Castillo, Teléfono: 924145045/ 680993268, Explanada del Castillo s/n (Puebla de Alcocer)

-Restaurante El Anafre, Teléfono: 924620179, Ctra. Herrera (Puebla de Alcocer)

-Restaurante H2O, Teléfono: 924620518, Avda de Extremadura 14 (Puebla de Alcocer)

-Casa Rural Lares 🌳🌳, Plazas: 7, Teléfono: 924864027/ 654211578, C/ Zamora 26 (Casas de Don Pedro)

-Restaurante El Parral, Teléfono: 924864351, Ctra. Circunvalación 2 (Casas de Don Pedro)

-Restaurante Extremadura, Teléfono: 924864229, N- 430, KM.153,800 (Casas de Don Pedro)

-Pensión Núñez, Plazas: 7, Teléfono: 924630309, C/Ramón y Cajal 7 (Talarrubias)

-Pensión Calderón, Plazas: 9; Teléfono: 924630503, C/ Fuente La Villa (Talarrubias)

-Albergue El Hospital, Plazas: 26, Teléfono: 924630100, Plaza de España (Talarrubias)

-Camping Puerto Peña (1ª Categoría), Plazas: 300, Teléfono: 924631411, Ctra. 430, KM 167 (Talarrubias)

-Restaurante Rivera, Teléfono: 924630158, Plaza de España (Talarrubias)

-Restaurante Karlos, Teléfono: 924631349, Avda. de la Constitución (Talarrubias)

-Restaurante Calderón, Teléfono: 924630503, C/ Fuente La Villa (Talarrubias)

-Hostal Los Encinares ★★, Plazas: 110, Teléfono: 924643212 , Ctra de Guadalupe s/n (Valdecaballeros)

-Hostal La Vaguada ★ , Plazas: 25, Teléfono: 924643426, Ctra.de Badajoz Km.3 (Valdecaballeros)

-Restaurante El Jabato, Teléfono: 924643001, Urb. Encinares s/n (Valdecaballeros)

-Restaurante La Vaguada, Ctra. García de Sola, Km. 2,5 (Valdecaballeros)

-Casa Rural El Molino, Teléfono: 924643332 / 625451529 C/El Molino 21 (Valdecaballeros)

-Casa Rural Los Huertos 🌳, Plazas: 12 Teléfono: 924654398 / 628266403, C/Los Huertos 24 (Castilblanco)

-Albergue San Matías, Plazas 48 Teléfono: 686454337, Ctra. N- 502, KM. 216,8 (Castilblanco)

-Restaurante San Matías, Teléfono: 686454337, Ctra. N- 502, KM.216,8 (Castilblanco)

-Restaurante Beceros, Teléfono: 924654071, Avda. Carlos V 30 (Castilblanco)



- Restaurante Mesón Picocerro, Teléfono: 924654051, Avda. Carlos V 20 (Castilblanco)
- Hostal Los Amigos ★ , Plazas 19, Teléfono: 924626087, Avda. Guadalupe 26 (Siruela)
- Restaurante Centro, Teléfono: 924626032, Plaza de España 19 (Siruela)
- Restaurante Los Amigos, Teléfono: 924626087, Avda. Guadalupe 26 (Siruela)
- Mesón Casa Jenaro, C/ Hospital 30 (Siruela)
- Hotel Helechosa ★★ , Plazas: 14, Teléfono: 924658281, Avda. de Extremadura 53 (Helechosa de los Montes)
- Casa Rural El Ahijón de Ayuso 🌳🌳🌳, Plazas: 13 Teléfono: 924658318, Plaza de España 18 (Helechosa de los Montes)
- Restaurante Helechosa, Teléfono: 924658281, Avda. de Extremadura 53 (Helechosa de los Montes)
- Casa Rural El Balcón de los Montes 🌳🌳🌳, Teléfono: 924641514, C/El Rollo 17 (Villarta de los Montes)
- Restaurante El Paraiso, Teléfono: 924633575, Avda. de Lares 4 (Esparragosa de Lares)

OTRAS EMPRESAS TURÍSTICAS

- Balneario Valfernando, Teléfono: 924643212/336, Ctra Guadalupe - Valdecaballeros (Valdecaballeros)
- Paco's Aventura, Teléfono: 924650801, C/ Comendador Arias Pérez 26 (Herrera del Duque)
- Centro Ecuestre Alba, Teléfono: 924643233 / 607222982, Ctra. Guadalupe Km 2 (Valdecaballeros)
- Equitorex, Teléfono: 636486663 / 619338878, C/ Gabriel y Galán 16 (Navalvillar de Pela)
- Rincón Extremeño, Teléfono: 665782880, C/ La Paz 16 (Talarrubias)

LUGARES TURÍSTICOS

- Centro de Interpretación de las Aves de Talarrubias
- Centro de Interpretación de la Grulla en Navalvillar de Pela
- Museo de la Miel en Fuenlabrada de los Montes

COMPAÑÍAS DE AUTOBUSES

- Autocares Rayes, Teléfono: 924656337, C/ Democracia 7 (Fuenlabrada de los Montes)
- Autocares Cortina, Teléfono: 924626121, C/Donoso Cortes 13 (Siruela)
- Eduardo Gómez, Teléfono: 924650080/629241101, C/ La Noria (Herrera del Duque)



-Autocares Valdecaballeros, Teléfono: 924643261, Avda. Madrid 2
(Valdecaballeros)

FIESTA DE INTERÉS TURÍSTICO

-La Encamisá, 16 de Enero, Navalvillar de Pela

EMPRESAS DE ESPECTÁCULOS

-Orquesta Arroyo, Teléfono: 669478327 / 669817853 (Casas de Don Pedro)

-Monito Show, Teléfono: 618433562 (Casas de Don Pedro)



Elaborado por:



Asociación para la Defensa de la
Naturaleza y los Recursos de Extremadura

Fotografías aves: J.M. Benítez, J. Prieta, M. Calderón